Образец по чл. 53, ал. 6 от НСГ

Изготвил: Мустафа Джелов
гр. Стр. ...
/име, фамилия,/ подпис: ...
дата: 28.08.2020
№ и дата на удостоверението за упражняване на лесовъдска практика: 112.99/23.02.2015

Одобрил: Инж. Р. Мерджан
...
име, фамилия,/ подпис:
дата 15.10.21 г.,
№ и дата на удостоверението за упражняване на лесовъдска практика: 115.77/24.06.2015

ТЕХНОЛОГИЧЕН ПЛАН № ....

За добив на дървесина от отдел 5 подотдел а
На ТП ДГС/ДЛС Селище /попълва се само за държавни гори/
Община Обрница; Землище Медени Поляни;
имот с (кадастрален идентификатор/КВС) №....., /попълва се само за недържавни гори/

I. Схема за добива на дървесина от насаждението

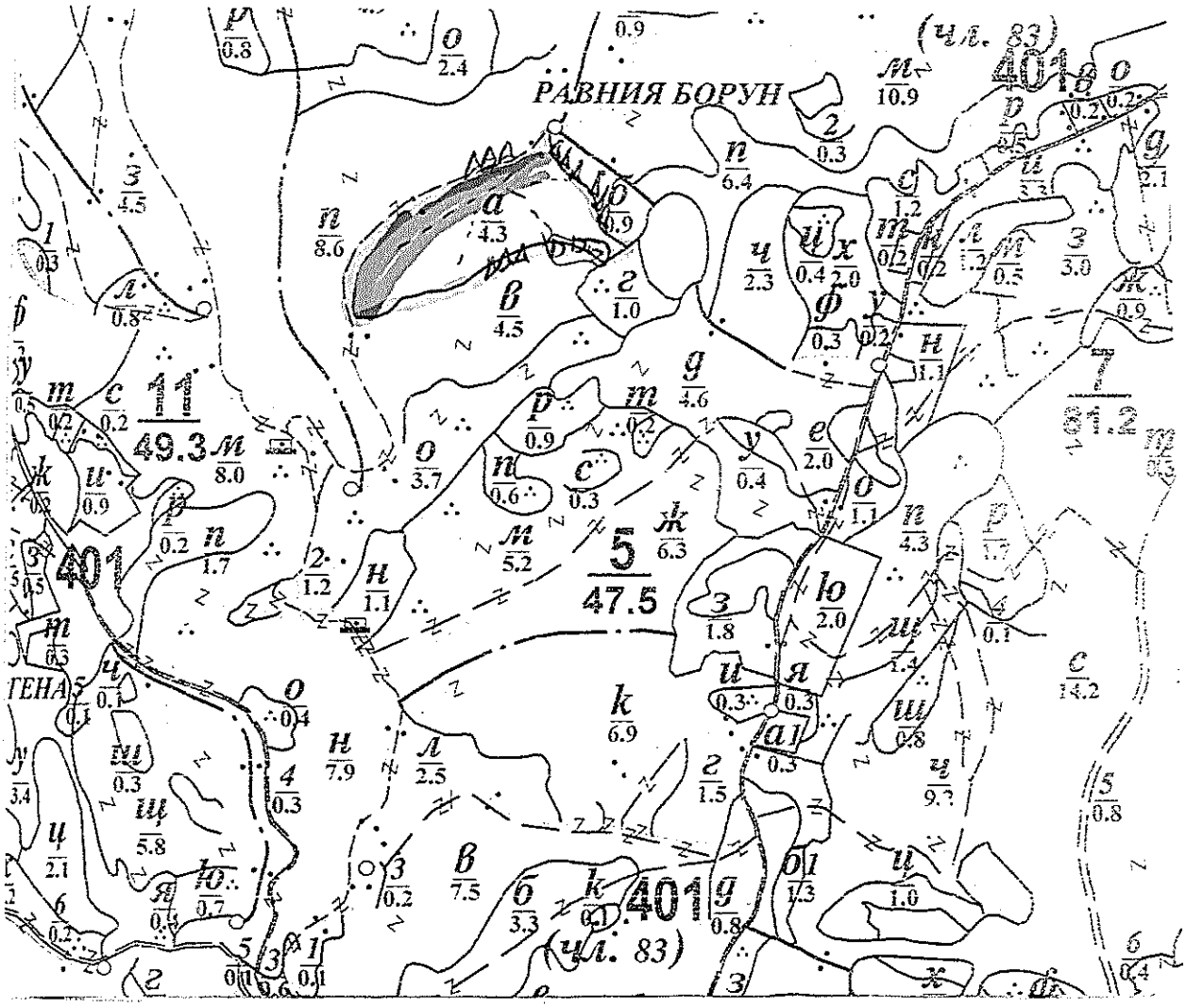

Легенда:

- проектирани коларски вр. извозни пътища
- съществуващи извозни пътища
- съществуващ автомобилен път
- технологична просека
- гр. насаж.
- проектирани тракторни вр. извозни пътища
- временен склад
- трасе на въжена линия
- проектиран автомобилен път
- трудно достъпно

На схемата задължително се нанасят контурите на насаждението/имота, съществуващите и проектирани временни

II. Характеристика на насаждението

1.Вид на сечта Прочистване / интензивност 25 %
Втори вид сеч ..... / интензивност .....%
2.Площ на подотдела 4.3 ха Размер на сечището 3.5 ха
3. Състав по план/програма....., действителен.....
5. Запас на 1 ха: с клони... 120 ...куб.м/ха , без клони .....куб. м/ха.
6. Среден наклон на терена ..22.....градуса.
7. Очакван добив от маркираната дървесина ...73.....лежаща маса, куб.м.

дърв. вид / категория						дърв. вид / категория						
едра	3					дребна	20					вър-
средна	49					дърва	1					шина 4

8.Наличие и характеристика на подраста преди сечта (състав, възраст, средна височина, % на покритие) .....
.....
9. Средно извозно разстояние около 850м
10. Други характеристики на насаждението (*токовища, сватбовища, надлесни дървета, сервитути, защитени територии, Натура 2000, защитени видове описани в доклада за гори с висока консервационна стойност, мъртва дървесина, вододайни зони, биологично разнообразие и др.*) Натура 2000, ВКС 1.1, ВКС 2, ВКС 5
.....

III. Технологични указания

1. Дървесината в насаждението да се добива при спазване на технологичната схема по т. I
2. Сечта ще се извършва с (моторен трион, ръчно, машини; кастренето на отсечените стъбла се извършва: в сечище, на временен склад) моторен трион, кастренето да се в сечището
3. Извозът от сечището до временните складове ще се осъществява с механизирано и с животинска тяга.
на (цели стъбла, дълги/къси секции, сортименти, чипс и др.; с влачене по терена, изцяло натоварени) влачене по терена на цели, дълги секции и сортименти до 2 до 16 м!
4. Проектирани нови горски автомобилни пътища съгласно Наредба 5 за строителството в горските територии без промяна на предназначението им: дължина .....м. широчина .....м.
5. Изграждане и ремонт на временни извозни горски пътища:
5.1 Тракторни – допустимо разстояние между тях .....м (не по-малко от 40 м), дължина .....м, широчина 4 м.
5.2 Коларски - разстояние между тях.....м (не по-малко от 40 м), дължина .....м, широчина ... м
6. Просеки за въжени линии: ..... бр.
допустимо разстояние между просеките ..... м., дължина ..... м., широчина ..... м.
7. Направа на технологични просеки .....бр.
допустимо разстояние между тях .....м., дължина .....м., широчина ..... м.
8. Изграждане на нови временни складове (бр., площ в ха) 4 бр.
.....
9. Мерки за опазване на оставащите на корен дървета, подраста, младиняка и почвата Правилно определяне на посоката на повалянето и извозата
10. Начини за почистване на сечището сечищни вейки на купчини
11. Други указания: Отговорно на обща площ и смяна на ГСМ да става на определени за целта места.
Да се изнасят битовите отпадъци от сечището извън горските територии на определените за това места.
12. Всички операции по подготвителните и основните работи да се извършват съгласно изискванията на Правилника за здравословни и безопасни условия на труд в горите и правилата за противопожарна безопасност в горите.

ЗАПОЗНАТ с технологичния план:...../попълва се след издаването на позволителното за сеч/
Лицето по чл. 108, ал. 2 от ЗГ, на което е издадено позволително за сеч № .....
.....
/ трите имена, подпис, дата /
№ и дата на удостоверението за упражняване на лесовъдска практика: 112,99/25.02.2015

Образец по чл. 53, ал. 6 от НСГ

Изготвил: гор. стр. Мустафа Пиперев
/име, фамилия,/ подпис: .....
дата: 29.08.10,
№ и дата на удостоверението за упражняване на лесовъдска практика: 11299/1502 15г

Одобрил: Директор инж. Радиен Мердиан
име, фамилия,/ подпис: .....
дата: 04.10.21
№ и дата на удостоверението за упражняване на лесовъдска практика: 11577/2406 15г.

ТЕХНОЛОГИЧЕН ПЛАН № ....

За добив на дървесина от отдел 5 подотдел 6
На ТП ДГС/ДЛС Сплице /попълва се само за държавни гори/
Община С-ца Землище Мед. молянги;
имот с (кадастрален идентификатор/КВС) №....., /попълва се само за недържавни гори/

I. Схема за добива на дървесина от насаждението

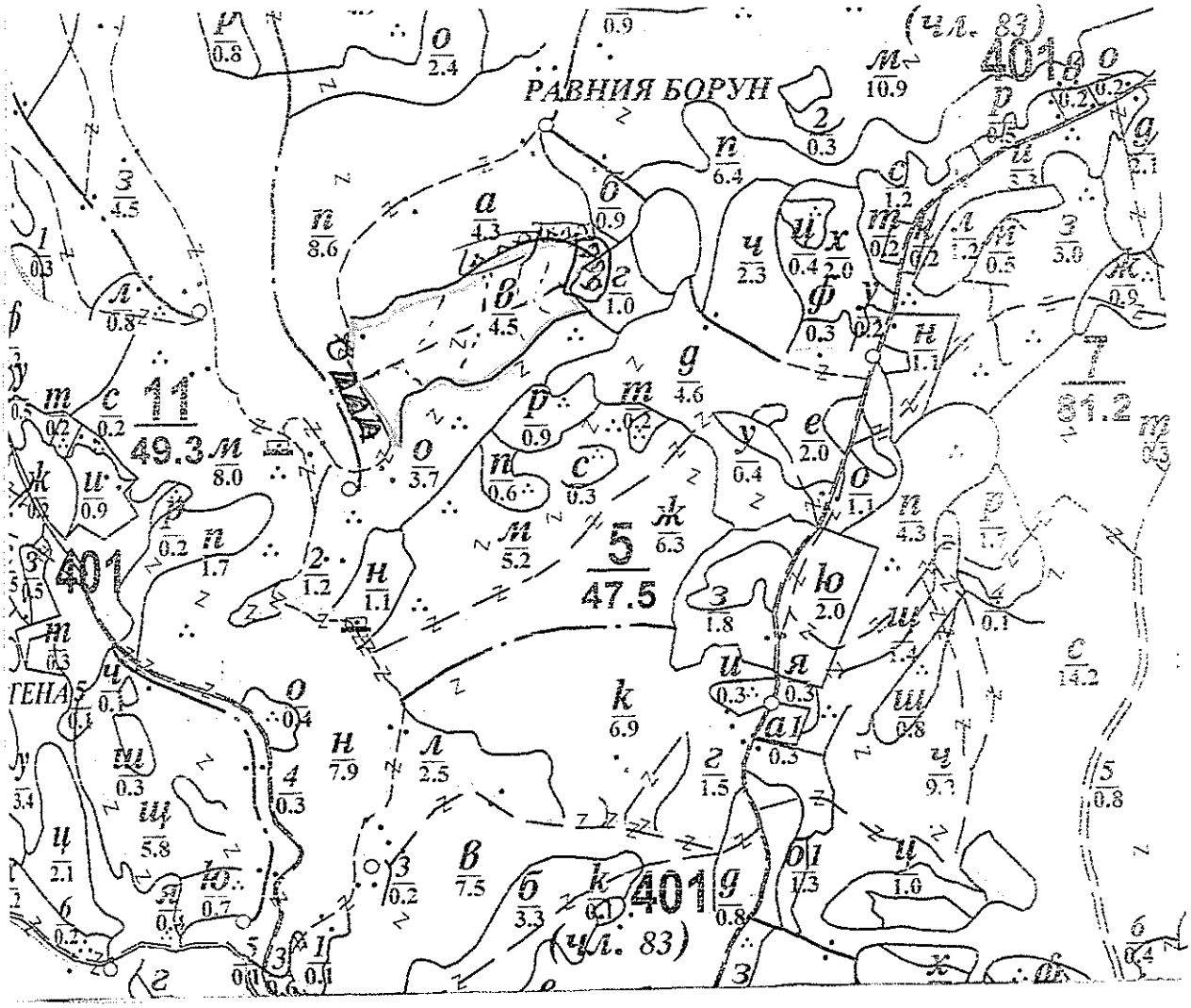

Легенда:

- проектирани коларски вр. извозни пътища
- съществуващи извозни пътища
- съществуващ автомобилен път
- технологична пресека
- проектирани тракторни вр. извозни пътища
- временен склад
- трасе на въжена линия
- проектиран автомобилен път
- граница на подотд. 0 место за гаренд. ж/с тел и собиране на отпад.

На схемата задължително се нанасят контурите на насаждението/имота, съществуващите и проектирани временни

II. Характеристика на насаждението

1.Вид на сечта ..... Прочистване ...../ интензивност .....%
Втори вид сеч ...../ интензивност .....%
2.Площ на подотдела ...4.5...ха Размер на сечището.....4.5..... ха
3. Състав по план/програма 10бр. - 10....., действителен.....
5. Запас на 1 ха: с клони..344.....куб.м/ха , без клони .....куб. м/ха.
6. Среден наклон на терена ..20.....градуса.
7. Очакван добив от маркираната дървесина .....133.....лежаща маса, куб.м.

дърв. вид / категория						дърв. вид / категория						
едра	118					дребна	5				вършина	31
средна	77					дърва	3					

8.Наличие и характеристика на подраста преди сечта (състав, възраст, средна височина, % на покритие) .....СИ-9 10бр-1 25г. 1.5м.....
.....
9. Средно извозно разстояние .200.....;
10. Други характеристики на насаждението (*токовища, сватбовища, надлесни дървета, сервитути, защитени територии, Натура 2000, защитени видове описани в доклада за гори с висока консервационна стойност, мъртва дървесина, вододайни зони, биологично разнообразие и др.)*
.....
.....ВКС-11 ВКС-2 ВКС-5.....

III. Технологични указания

1. Дървесината в насаждението да се добива при спазване на технологичната схема по т. I
2. Сечта ще се извършва с (моторен трион, ръчно, машини; кастренето на отсечените стъбла се извършва: в сечище, на временен склад) ..с моторен трион; кастренето ще се извършва в сечището.....
3. Извозът от сечището до временните складове ще се осъществява с...трактор.....
...в определените места в близост-
на (цели стъбла, дълги/къси секции, сортименти, чипс и др.; с влачене по терена, изцяло натоварени).....
.....ина дълги и къси секции,
.....
4. Проектирани нови горски автомобилни пътища съгласно Наредба 5 за строителството в горските територии без промяна на предназначението им: дължина .....м. широчина .....м.
5. Изграждане и ремонт на временни извозни горски пътища:
5.1 Тракторни – допустимо разстояние между тях .....м (не по-малко от 40 м), дължина .....м, широчина 4 м.
5.2 Коларски - разстояние между тях.....м (не по-малко от 40 м), дължина .....м, широчина ... м
6. Просеки за въжени линии: ..... бр.
допустимо разстояние между просеките ..... м., дължина ..... м., широчина ..... м.
7. Направа на технологични просеки .....бр.
допустимо разстояние между тях .....м., дължина .....м., широчина ..... м.
8. Изграждане на нови временни складове (бр., площ в ха) .....
.....
9. Мерки за опазване на оставащите на корен дървета, подраста, младиняка и почвата ...Предпазване от повреждане на подраст и
10. Начини за почистване на сечището ...Събиране, струпване на едно място
11. Други указания: ...Почистване на отпад от пътищата
на 1.5м. от ос на пътя
Да се изнасят битовите отпадъци от сечището извън горските територии на определените за това места
12. Всички операции по подготвителните и основните работи да се извършват съгласно изискванията на Правилника за здравословни и безопасни условия на труд в горите и правилата за противопожарна безопасност в горите.

ЗАПОЗНАТ с технологичния план: ...../попълва се след издаването на позволителното за сеч/
Лицето по чл. 108, ал. 2 от ЗГ, на което е издадено позволително за сеч № .....
.....
/ трите имена, подпис, дата - /
№ и дата на удостоверението за упражняване на лесовъдска практика: .....

Образец по чл. 53, ал. 6 от НСГ

Изготвил: Мустафа Бинеляк
/име, фамилия,/ подпис: .....
дата: 28.08.2020г.
№ и дата на удостоверението за упражняване на лесовъдска практика: 112 97/25.02.15г

Одобрил: Инж. Реджеп Мерджан
име, фамилия, подпис: .....
дата: 15.10.21 г.,
№ и дата на удостоверението за упражняване на лесовъдска практика: 115 77/24.06.15г

ТЕХНОЛОГИЧЕН ПЛАН № ....

За добив на дървесина от отдел 5 подотдел 0
На ТП ДГС/ДЛС Сапица /попълва се само за държавни гори/
Община Сърница; Землище Медени Поляни,
имот с (кадастрален идентификатор/КВС) №....., /попълва се само за недържавни гори/

I. Схема за добива на дървесина от насаждението

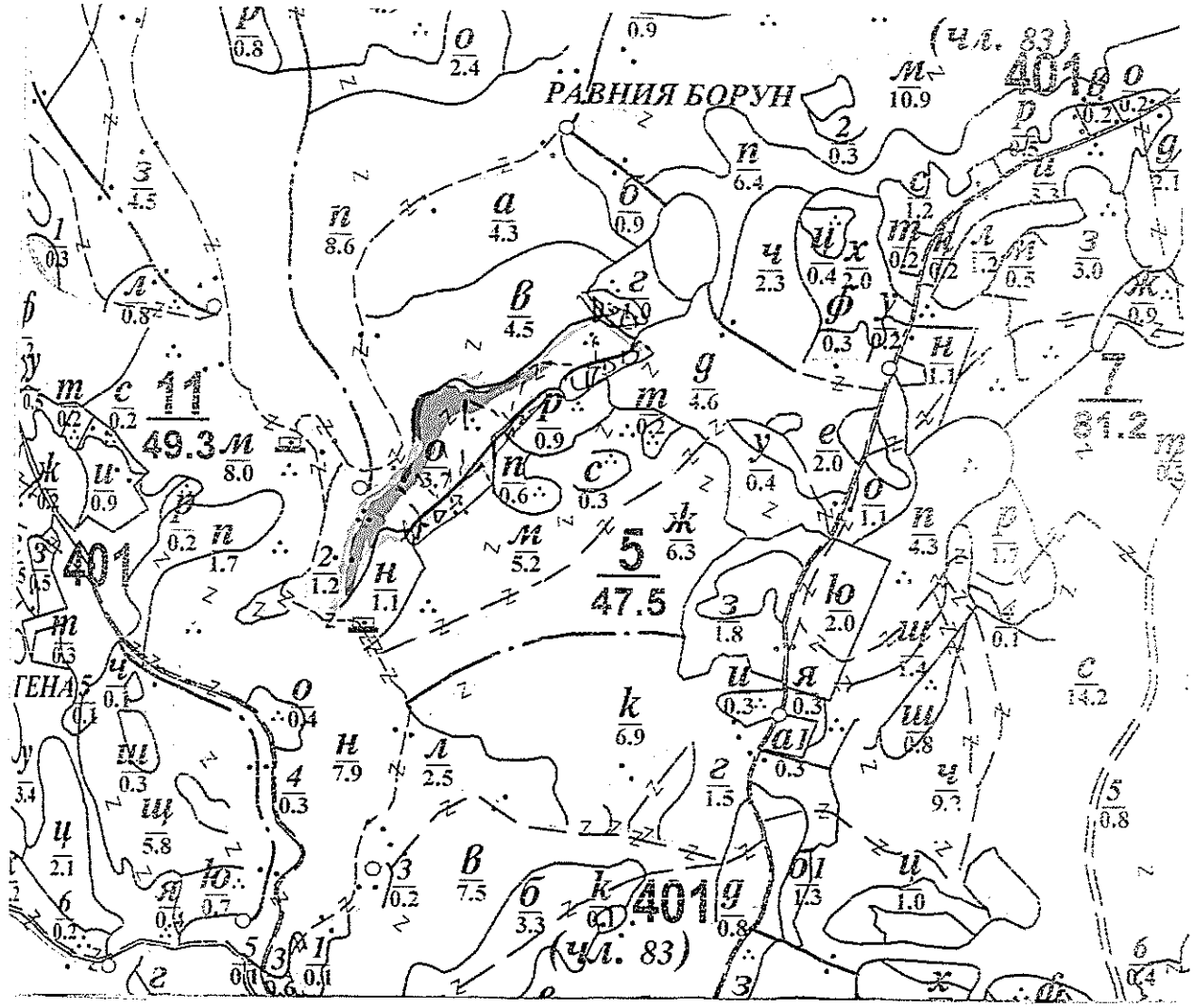

Легенда:

- ± ± ± ± проектирани коларски вр. извозни пътища
- - - - - - съществуващи извозни пътища
- съществуващ автомобилен път
- технологична просека
- проектирани тракторни вр. извозни пътища
- ▲ ▲ ▲ временен склад
- xxxxxx трасе на въжена линия
- проектиран автомобилен път
- Граница на насаждение
- Трудно достъпно

На схемата задължително се нанасят контурите на насаждението/имота, съществуващите и проектирани временни

II. Характеристика на насаждението

1.Вид на сечта ...Прореждане......./ интензивност .....%
Втори вид сеч ...../ интензивност .....%
2.Площ на подотдела ...3,7.....ха Размер на сечището....3,2..... ха
3. Състав по план/програма....., действителен.....
5. Запас на 1 ха: с клони..187.....куб.м/ха , без клони .....куб. м/ха.
6. Среден наклон на терена ...2.3...градуса.
7. Очакван добив от маркираната дървесина .....лежаща маса, куб.м.

дърв. вид / категория	бб					дърв. вид / категория	бб					
едра	11					дребна	7					вър-
средна	75					дърва	7					шина

8.Наличие и характеристика на подраста преди сечта (състав, възраст, средна височина, % на покритие)
.....1. чш.....
9. Средно извозно разстояние 200.....;
10. Други характеристики на насаждението (*токовища, сватбовища, надлесни дървета, сервитути, защитени територии, Натура 2000, защитени видове описани в доклада за гори с висока консервационна стойност, мъртва дървесина, вододайни зони, биологично разнообразие и др.*)
.....Натура 2000 ВКС 11. ВКС 2 - ВКС 9.....

III. Технологични указания

1. Дървесината в насаждението да се добива при спазване на технологичната схема по т. I
2. Сечта ще се извършва с (моторен трион, ръчно, машини; кастренето на отсечените стъбла се извършва: в сечище, на временен склад) ...моторен трион. Кастренето ще се извършва в сечището.....
3. Извозът от сечището до временните складове ще се осъществява с...трактор.....
на (цели стъбла, дълги/къси секции, сортименти, чипс и др.; с влачене по терена, изцяло натоварени).....
.....Влачене по трасе.....
4. Проектирани нови горски автомобилни пътища съгласно Наредба 5 за строителството в горските територии без промяна на предназначението им: дължина .....м. широчина .....м.
5. Изграждане и ремонт на временни извозни горски пътища:
5.1 Тракторни – допустимо разстояние между тях .....м (не по-малко от 40 м), дължина .....м, широчина 4 м.
5.2 Коларски - разстояние между тях.....м (не по-малко от 40 м), дължина .....м, широчина ... м
6. Просеки за въжени линии: ..... бр.
допустимо разстояние между просеките ..... м., дължина ..... м., широчина ..... м.
7. Направа на технологични просеки .....бр.
допустимо разстояние между тях .....м., дължина .....м., широчина ..... м.
8. Изграждане на нови временни складове (бр., площ в ха) .....
.....
9. Мерки за опазване на оставащите на корен дървета, подраста, младиняка и почвата Да се спазват препоръките посочени в ЛУП.....
10. Начини за почистване на сечището Съгласно изискванията на ЗГ.....
11. Други указания: Да се вземат мерки за опазване на почвата и ИАК.....
.....На територията на сечището да няма боклуци.....
Да се изнасят битовите отпадъци от сечището извън горските територии на определените за това места.
12. Всички операции по подготвителните и основните работи да се извършват съгласно изискванията на Правилника за здравословни и безопасни условия на труд в горите и правилата за противопожарна безопасност в горите.

ЗАПОЗНАТ с технологичния план: ...../попълва се след издаването на позволителното за сеч/
Лицето по чл. 108, ал. 2 от ЗГ, на което е издадено позволително за сеч № .....
.....
/ трите имена, подпис, дата -/
№ и дата на удостоверението за упражняване на лесовъдска практика: ...1102 99 / 25.02.2015 г.

Образец по чл. 53, ал. 6 от НСГ

Изготвил:.....
Мустафа Абдулах.....
/име, фамилия,/ подпис: .....
дата:.....2021.г.,
№ и дата на удостоверението за упражняване на лесовъдска практика: 7564/11.01.2012

Одобрил:.....
л. ф. инж. Р. Мерджанов.....
име, фамилия,/ подпис: .....
дата: 15.10.22 г.,
№ и дата на удостоверението за упражняване на лесовъдска практика: 11.5.7.7/21.06.15г

ТЕХНОЛОГИЧЕН ПЛАН № ....

За добив на дървесина от отдел.....47.....подотдел....б1.....
На ТП ДГС/ДЛС...Сатиче...../попълва се само за държавни гори/
Община ...Сърница.....; Землище ..М. поляни.....;
имот с (кадастрален идентификатор/КВС) №....., /попълва се само за недържавни гори/

I. Схема за добива на дървесина от насаждението

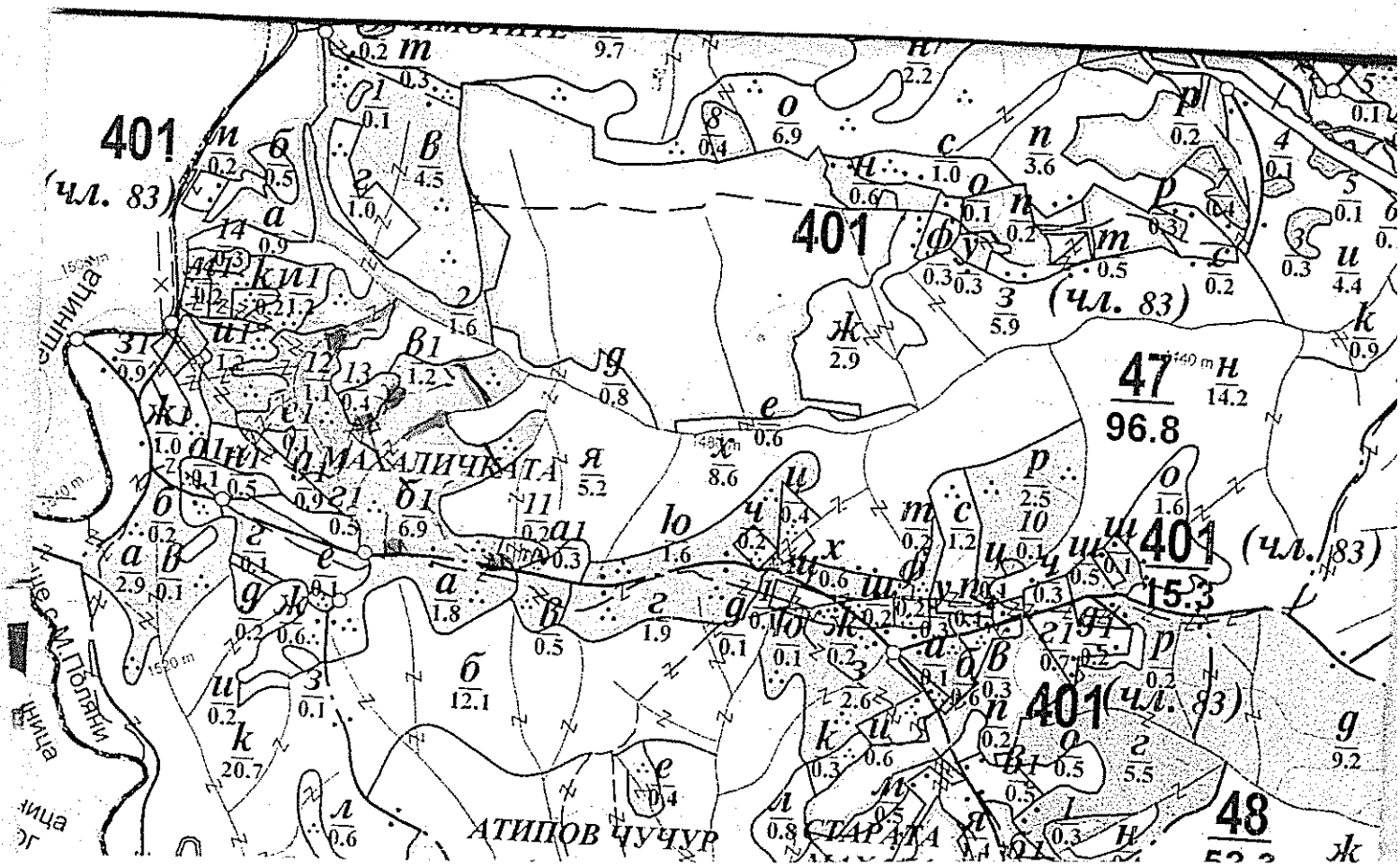

Легенда:

- проектирани коларски вр. извозни пътища
- съществуващи извозни пътища
- съществуващ автомобилен път
- технологична просека
- .....
- проектирани тракторни вр. извозни пътища
- временен склад
- трасе на въжена линия
- проектиран автомобилен път
- .....

На схемата задължително се нанасят контурите на насаждението/имота, съществуващите и проектирани временни

II. Характеристика на насаждението

1.Вид на сечта .....м.р.0.б.м.р.к.о...../ интензивност .....%
Втори вид сеч ...../ интензивност .....%
2.Площ на подотдела 66.10.....ха Размер на сечището..... ха
3. Състав по план/програма.66.10....., действителен.....
5. Запас на 1 ха: с клони 2450.....куб.м/ха , без клони 2480.....куб. м/ха.
6. Среден наклон на терена .24.....градуса.
7. Очакван добив от маркираната дървесина .....270.....лежаща маса, куб.м.

дърв. вид / категория						дърв. вид / категория						
едра	93					дребна	4					вър-
средна	134					дърва	63					шина 3

8.Наличие и характеристика на подраста преди сечта (състав, възраст, средна височина, % на покритие) .....сл.10.....
.....
9. Средно извозно разстояние ..200.м...;
10. Други характеристики на насаждението (*токовища, сватбовища, надлесни дървета, сервитути, защитени територии, Натура 2000, защитени видове описани в доклада за гори с висока консервационна стойност, мъртва дървесина, вододайни зони, биологично разнообразие и др.*) –
.....ВКС 1.1 ВКС 2 ВКС 4.....
.....

III. Технологични указания

1. Дървесината в насаждението да се добива при спазване на технологичната схема по т. I
2. Сечта ще се извършва с (моторен трион, ръчно, машини; кастренето на отсечените стъбла се извършва: в сечище, на временен склад) .сечта ще се извърши с моят трион, кастренето на отсечените стъбла ще се извърши в сечището.....
3. Извозът от сечището до временните складове ще се осъществява с..механизирано а където е невъзможно с животинска тяга.....
на (цели стъбла, дълги/къси секции, сортименти, чипс и др.; с влачене по терена, изцяло натоварени).....
..на цели стъбла, дълги, къси секции, сортименти.....
.....
4. Проектирани нови горски автомобилни пътища съгласно Наредба 5 за строителството в горските територии без промяна на предназначението им: дължина .....м. широчина .....м.
5. Изграждане и ремонт на временни извозни горски пътища:
5.1 Тракторни – допустимо разстояние между тях .....м (не по-малко от 40 м), дължина .....м, широчина 4 м.
5.2 Коларски - разстояние между тях.....м (не по-малко от 40 м), дължина .....м, широчина ... м
6. Просеки за въжени линии: ..... бр.
допустимо разстояние между просеките ..... м., дължина ..... м., широчина ..... м.
7. Направа на технологични просеки .....бр.
допустимо разстояние между тях .....м., дължина .....м., широчина ..... м.
8. Изграждане на нови временни складове (бр., площ в ха) .....5.....
.....
9. Мерки за опазване на оставащите на корен дървета, подраста, младиняка и почвата при извършването и извоза да се избира щадящ метод.....
10. Начини за почистване на сечището Вкуп. да се извършат ръчни. по време на сеч
11. Други указания: ..Зареден на ГСМ да се извършва на специално обособено място, да се събират и извозват на депа.....
Да се изнасят битовите отпадъци от сечището извън горските територии на определените за това места.
12. Всички операции по подготвителните и основните работи да се извършват съгласно изискванията на Правилника за здравословни и безопасни условия на труд в горите и правилата за противопожарна безопасност в горите.

ЗАПОЗНАТ с технологичния план: ...../попълва се след издаването на позволителното за сеч/
Лицето по чл. 108, ал. 2 от ЗГ, на което е издадено позволително за сеч № .....
.....
/ трите имена, подпис, дата - /
№ и дата на удостоверението за упражняване на лесовъдска практика: .....

Образец по чл. 53, ал. 6 от НСГ

Изготвил:.....
Мустафа Абдулах.....
/име, фамилия,/ подпис: .....
дата: 15.10.2021 г.,
№ и дата на удостоверението за упражняване на лесовъдска практика: 7564/10.08.2012

Одобрил:.....
инж. Р. Мерджанов.....
име, фамилия,/ подпис: .....
дата: 15.10.21 г.,
№ и дата на удостоверението за упражняване на лесовъдска практика: 1157/24.06.15г

ТЕХНОЛОГИЧЕН ПЛАН № ....

За добив на дървесина от отдел.....49.....подотдел.....I.....
На ТП ДГС/ДЛС...Селище...../попълва се само за държавни гори/
Община ...Сърница.....; Землище .М. поляни.....;
имот с (кадастрален идентификатор/КВС) №....., /попълва се само за недържавни гори/

I. Схема за добива на дървесина от насаждението

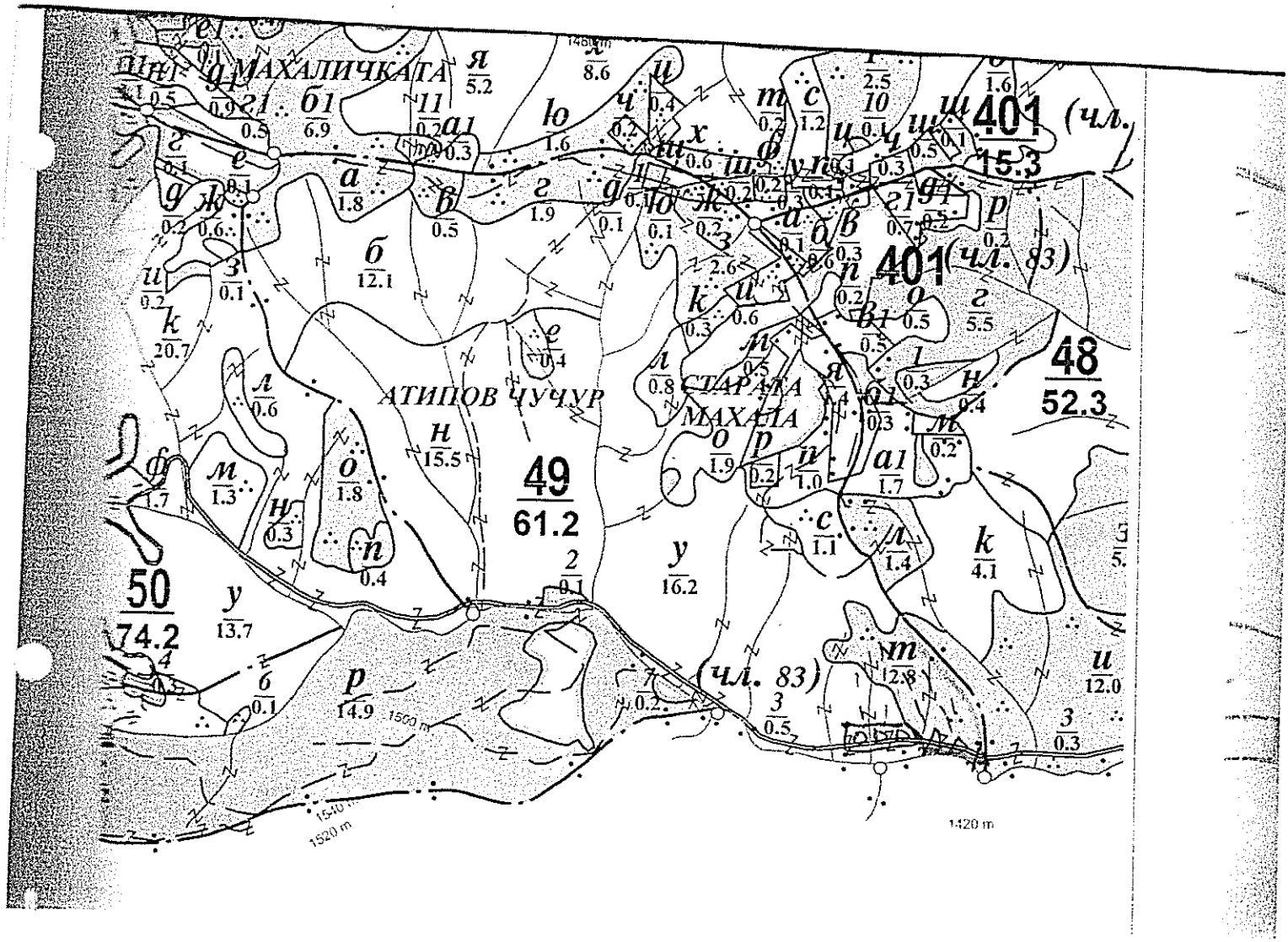

Легенда:

- проектирани коларски вр. извозни пътища
- съществуващи извозни пътища
- съществуващ автомобилен път
- технологична просека
- .....
- проектирани тракторни вр. извозни пътища
- временен склад
- трасе на въжена линия
- проектиран автомобилен път
- .....

На схемата задължително се нанасят контурите на насаждението/имота, съществуващите и проектирани временни

II. Характеристика на насаждението

1.Вид на сечта ...сеч-добивка..../ интензивност .....%
Втори вид сеч ...../ интензивност .....%
2.Площ на подотдела ..2,8.....ха Размер на сечището..... ха
3. Състав по план/програма..6Бз1См1....., действителен.....
5. Запас на 1 ха: с клони 6Б780/См110куб.м/ха , без клони 6Б700/См90.куб. м/ха.
6. Среден наклон на терена ..21.....градуса.
7. Очакван добив от маркираната дървесина ....114.....лежаща маса, куб.м.

дърв. вид / категория	бб	см				дърв. вид / категория	бб	см				
едра	4	1				дребна	2	1				бр
средна	39	11				дърва	49	4				вър-шина 15 11

8.Наличие и характеристика на подраста преди сечта (състав, възраст, средна височина, % на покритие) .....
.....
9. Средно извозно разстояние .200.....;
10. Други характеристики на насаждението (*токовища, сватбовища, надлесни дървета, сервитути, защитени територии, Натура 2000, защитени видове описани в доклада за гори с висока консервационна стойност, мъртва дървесина, вододайни зони, биологично разнообразие и др.*)
.....ВКС 1.1, ВКС 2, ВКС 6.....
.....

III. Технологични указания

1. Дървесината в насаждението да се добива при спазване на технологичната схема по т. I
2. Сечта ще се извършва с (моторен трион, ръчно, машини; кастренето на отсечените стъбла се извършва: в сечище, на временен склад) .сечта ще се извърши с моторен трион, кастренето на отсеч. стъбла да се извърши в сечището.....
3. Извозът от сечището до временните складове ще се осъществява с животинската сила е възможно и механизирано
на (цели стъбла, дълги/къси секции, сортименти, чипс и др.; с влачене по терена, изцяло натоварени).....
.....на цели стъбла, дълги, къси секции, сортименти.....
.....
4. Проектирани нови горски автомобилни пътища съгласно Наредба 5 за строителството в горските територии без промяна на предназначението им: дължина .....м. широчина .....м.
5. Изграждане и ремонт на временни извозни горски пътища:
5.1 Тракторни – допустимо разстояние между тях .....м (не по-малко от 40 м), дължина .....м, широчина 4 м.
5.2 Коларски - разстояние между тях.....м (не по-малко от 40 м), дължина .....м, широчина ... м
6. Просеки за въжени линии: ..... бр.
допустимо разстояние между просеките ..... м., дължина ..... м., широчина ..... м.
7. Направа на технологични просеки .....бр.
допустимо разстояние между тях .....м., дължина .....м., широчина ..... м.
8. Изграждане на нови временни складове (бр., площ в ха) ..2бр.....
.....
9. Мерки за опазване на оставащите на корен дървета, подраста, младиняка и почвата Стъпковидното извозване да се извършва по правилата по сеч.
10. Начини за почистване на сечището ръчно, да се събира по купчини и веднага след сеч.
11. Други указания: Зафедря МБСМ да се отдели на определено място битовия отпад, да се събират и изнасят на определено за тази цел място
Да се изнасят битовите отпадъци от сечището извън горските територии на определените за това места.
12. Всички операции по подготвителните и основните работи да се извършват съгласно изискванията на Правилника за здравословни и безопасни условия на труд в горите и правилата за противопожарна безопасност в горите.

ЗАПОЗНАТ с технологичния план: ...../попълва се след издаването на позволителното за сеч/
Лицето по чл. 108, ал. 2 от ЗГ, на което е издадено позволително за сеч № .....
.....
/ трите имена, подпис, дата - /
№ и дата на удостоверението за упражняване на лесовъдска практика: .....

Образец по чл. 53, ал. 6 от НСГ

Изготвил: Пустала Абдулах
/име, фамилия,/ подпис:
дата: 15.10.2021 г.,
№ и дата на удостоверението за упражняване на лесовъдска практика: 7564/10.08.2012

Одобрил: и.д. инж. Р. Мерджан
име, фамилия,/ подпис:
дата: 15.10.21 г.,
№ и дата на удостоверението за упражняване на лесовъдска практика: 11577/24.06.2021

ТЕХНОЛОГИЧЕН ПЛАН № ....

За добив на дървесина от отдел 50 подотдел а
На ТП ДГС/ДЛС Селище /попълва се само за държавни гори/
Община Сърница; Землище М. поляни;
имот с (кадастрален идентификатор/КВС) №..... /попълва се само за недържавни гори/

I. Схема за добива на дървесина от насаждението

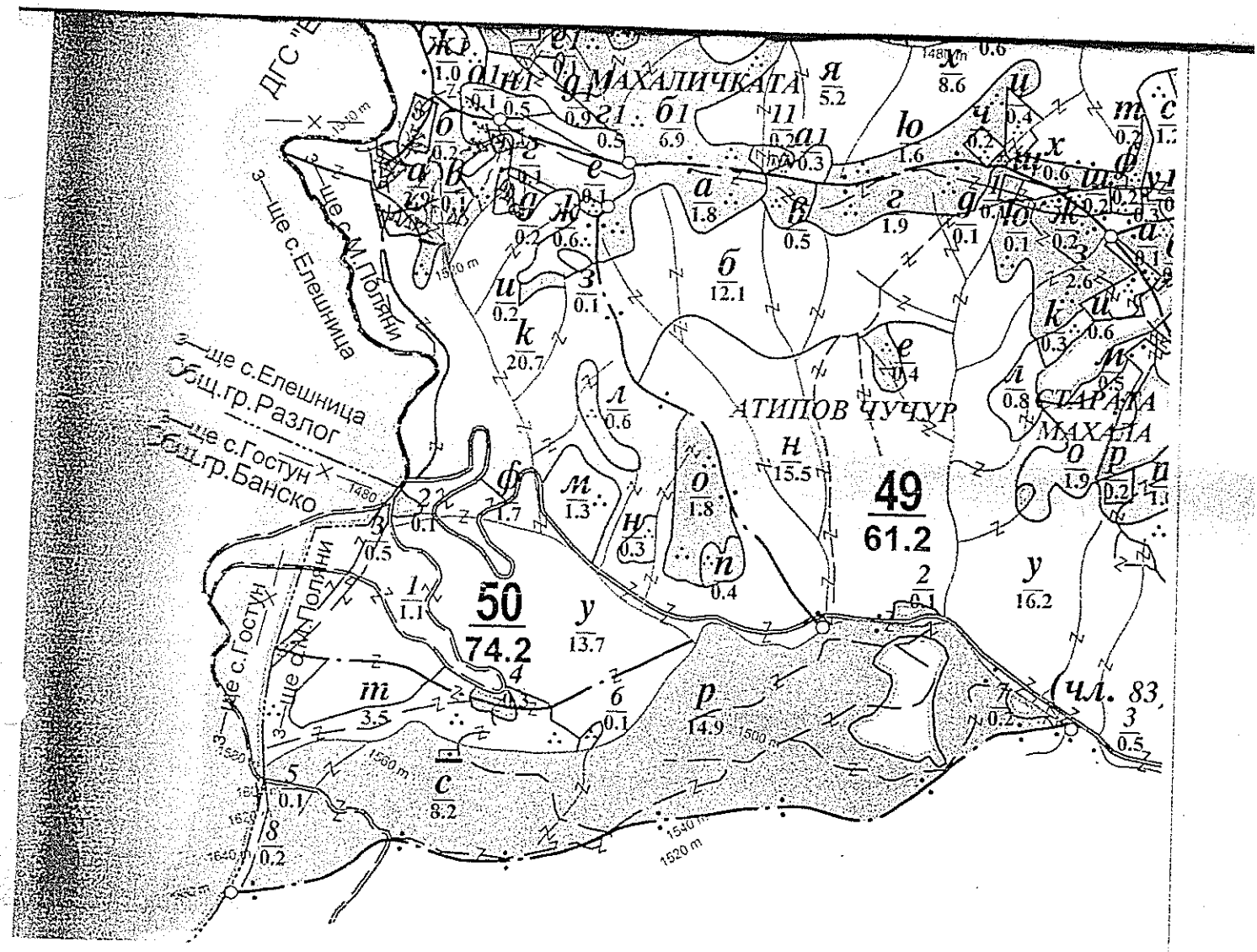

Легенда:

- проектирани коларски вр. извозни пътища
- съществуващи извозни пътища
- съществуващ автомобилен път
- технологична просека
- .....
- проектирани тракторни вр. извозни пътища
- временен склад
- трасе на въжена линия
- проектиран автомобилен път
- .....

На схемата задължително се нанасят контурите на насаждението/имота, съществуващите и проектирани временни

II. Характеристика на насаждението

1.Вид на сечта ....санитарна..... / интензивност .....%
Втори вид сеч ..... / интензивност .....%
2.Площ на подотдела 2,9 ....ха Размер на сечището..... ха
3. Състав по план/програма 5Б1О....., действителен.....
5. Запас на 1 ха: с клони..102О.....куб.м/ха , без клони ..92О.....куб. м/ха.
6. Среден наклон на терена ..18.....градуса.
7. Очакван добив от маркираната дървесина .....лежаща маса, куб.м.

дърв. вид / категория	бб					дърв. вид / категория						
едра	48					дребна	2					
средна	08					дърва	77				вършина	24

8.Наличие и характеристика на подраста преди сечта (състав, възраст, средна височина, % на покритие) .....
.....
9. Средно извозно разстояние 150-200 м
10. Други характеристики на насаждението (*токовища, сватбовища, надлесни дървета, сервитути, защитени територии, Натура 2000, защитени видове описани в доклада за гори с висока консервационна стойност, мъртва дървесина, вододайни зони, биологично разнообразие и др.*) –
.....ВЗС 1.1 ВКС 2 ВКС 3.....
.....

III. Технологични указания

1. Дървесината в насаждението да се добива при спазване на технологичната схема по т. I
2. Сечта ще се извършва с (моторен трион, ръчно, машини; кастренето на отсечените стъбла се извършва: в сечище, на временен склад) .сечта ще се извърши с моторен трион, кастренето на отсечените стъбла ще се извърши в сечището
3. Извозът от сечището до временните складове ще се осъществява с. механизирано и животинска тяга
на (цели стъбла, дълги/къси секции, сортименти, чипс и др.; с влачене по терена, изцяло натоварени)..... на цели стъбла, дълги, къси секции, сортименти с влачене по терен.....
4. Проектирани нови горски автомобилни пътища съгласно Наредба 5 за строителството в горските територии без промяна на предназначението им: дължина .....м. широчина .....м.
5. Изграждане и ремонт на временни извозни горски пътища:
5.1 Тракторни – допустимо разстояние между тях .....м (не по-малко от 40 м), дължина .....м, широчина 4 м.
5.2 Коларски - разстояние между тях.....м (не по-малко от 40 м), дължина .....м, широчина ... м
6. Просеки за въжени линии: ..... бр,
допустимо разстояние между просеките ..... м., дължина ..... м., широчина ..... м.
7. Направа на технологични просеки .....бр.
допустимо разстояние между тях .....м., дължина .....м., широчина ..... м.
8. Изграждане на нови временни складове (бр., площ в ха) ....без.....
.....
9. Мерки за опазване на оставащите на корен дървета, подраста, младиняка и почвата Брак, маркирането и извоза да се извърши съгласно маркировката
10. Начини за почистване на сечището Вярно да се извърши по кухинно в ранна пресечка
11. Други указания: Забрана за УСМ да бъдат оставени в гората, да се извършат и изземат от определ. за това място битовите отпадъци
Да се изнасят битовите отпадъци от сечището извън горските територии на определените за това места.
12. Всички операции по подготвителните и основните работи да се извършват съгласно изискванията на Правилника за здравословни и безопасни условия на труд в горите и правилата за противопожарна безопасност в горите.

ЗАПОЗНАТ с технологичния план: ...../попълва се след издаването на позволителното за сеч/
Лицето по чл. 108, ал. 2 от ЗГ, на което е издадено позволително за сеч № .....
.....
/ трите имена, подпис, дата - /
№ и дата на удостоверението за упражняване на лесовъдска практика: .....

Изготвил: Росен М. Ковачевски

име, фамилия, подпис:

дата: 15.10.21 г.

№ и дата на удостоверението за упражняване на лесовъдска практика: .....

Образец по чл. 55, ал. 6 от НСГ

Одобрил: инж. Р. Мерджан

име, фамилия, подпис:

дата: 15.10.21 г.

№ и дата на удостоверението за упражняване на лесовъдска практика: 1/577/24.06.15г

ТЕХНОЛОГИЧЕН ПЛАН № ....

За добив на дървесина от отдел 78 подотдел "б"

На ТП ДГС/ДЛС селище

Община Сърница; Землище П. Камък /попълва се само за държавни гори/

имот с (кадастрален идентификатор/КВС) №..... /попълва се само за недържавни гори/

I. Схема за добива на дървесина от насаждението

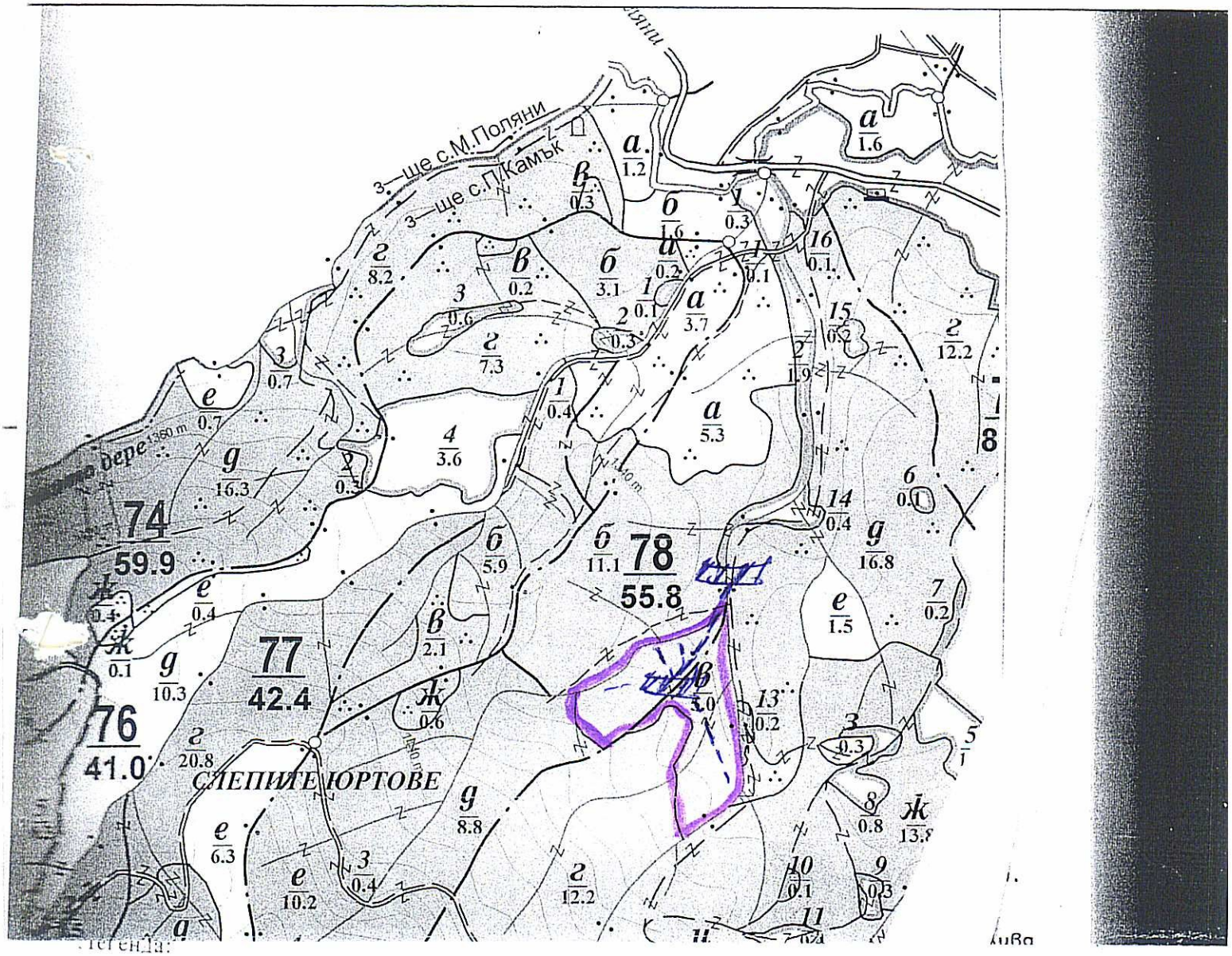

Легенда:

- проектирани коларски вр. извозни пътища
- съществуващи извозни пътища
- съществуващ автомобилен път
- технологична просека
- проектирани тракторни вр. извозни пътища
- временен склад
- трасе на въжена линия
- проектиран автомобилен път

На схемата задължително се нанасят контурите на насаждението/имота, съществуващите и проектирани временни

II. Характеристика на насаждението

1. Вид на сечта ...Добирна.../ интензивност 15 %
Втори вид сеч ...Добирна.../ интензивност 15 %
2. Площ на подотдела ...5.0...ха Размер на сечището...5.0..... ха
3. Състав по план/програма...СМ9 1 ББ1..., действителен...СМ9 1 ББ1...
5. Запас на 1 ха: с клони 2930 куб.м/ха , без клони 2580 куб. м/ха.
6. Среден наклон на терена ...24°...градуса.
7. Очакван добив от маркираната дървесина ...2717...лежаща маса, куб.м.

дърв. вид / категория	ББ	СМ				дърв. вид / категория	ББ	СМ				
едра	24	10с				дребна	3	10				вър-
средна	28	90				дърва	8	14				шина

8. Наличие и характеристика на подраста преди сечта (състав, възраст, средна височина, % на покритие) ...наличният подраст е в добро състояние...
9. Средно извозно разстояние ...300 метра...
10. Други характеристики на насаждението (*токовища, сватбовища, надлесни дървета, сервитути, защитени територии Натура 2000, защитени видове описани в доклада за гори с висока консервационна стойност, мъртва дървесина, водозащитни зони, биологично разнообразие и др.*)

III. Технологични указания

1. Дървесината в насаждението да се добива при спазване на технологичната схема по т. I
2. Сечта ще се извършва с (моторен трион, ръчно, машини; кастренето на отсечените стъбла се извършва: в сечище, на временен склад) ...моторен трион...
3. Извозът от сечището до временните складове ще се осъществява с...трактор...на...цели стъбла или на части от дълги секции...
(цели стъбла, дълги/къси секции, сортименти, чипс и др., с влачене по терена, изнято натоварени)...
4. Проектирани нови горски автомобилни пътища съгласно Наредба 5 за строителството в горските територии без промяна на предназначението им: дължина .....м. широчина .....м.
5. Изграждане и ремонт на временни извозни горски пътища:
5.1 Тракторни – допустимо разстояние между тях .....м (не по-малко от 40 м), дължина .....м, широчина 4 м.
5.2 Коларски - разстояние между тях.....м (не по-малко от 40 м), дължина .....м, широчина ... м
6. Просеки за въжени линий: ..... бр.
допустимо разстояние между просеките ..... м., дължина ..... м., широчина ..... м.
7. Направа на технологични просеки .....бр.
допустимо разстояние между тях .....м., дължина .....м., широчина ..... м.
8. Изграждане на нови временни складове (бр., площ в ха) .....
9. Мерки за опазване на оставащите на корен дървета, подраста, младиняка и почвата ...Строго спазване насоките на лесовъда...
10. Начини за почистване на сечището ...Събиране вътрешната на остатъци...
11. Други указания: ...Забраняване на бетоя стоя на повредените за това места...
Да се изнасят битовите отпадъци от сечището извън горските територии на определените за това места.
12. Всички операции по подготвителните и основните работи да се извършват съгласно изискванията на Правилника за здравословни и безопасни условия на труд в горите и правилата за противопожарна безопасност в горите.

ЗАПОЗНАТ с технологичния план: ...../попълва се след издаването на позволителното за сеч
Лицето по чл. 108, ал. 2 от ЗГ, на което е издадено позволително за сеч № .....

Образец по чл. 53, ал. 6 от НСГ

Изготвил: техн. Мугаора Мугаора
име, фамилия, подпис: Мугаора
дата: 28.07.21г.
№ и дата на удостоверението за упражняване на лесовъдска практика: 5914/25.02.12

Одобрил: инж. Радин Мерджан
име, фамилия, подпис:
дата: 28.07.21г.
№ и дата на удостоверението за упражняване на лесовъдска практика: 115.77/12.06.15

ТЕХНОЛОГИЧЕН ПЛАН № ....

За добив на дървесина от отдел 79 подотдел и
На ТП ДГС/ДЛС Селище /попълва се само за държавни гори
Община С-ця; Землище Побит Камък;
имот с (кадастрален идентификатор/КВС) №....., /попълва се само за недържавни гори

I. Схема за добива на дървесина от насаждението

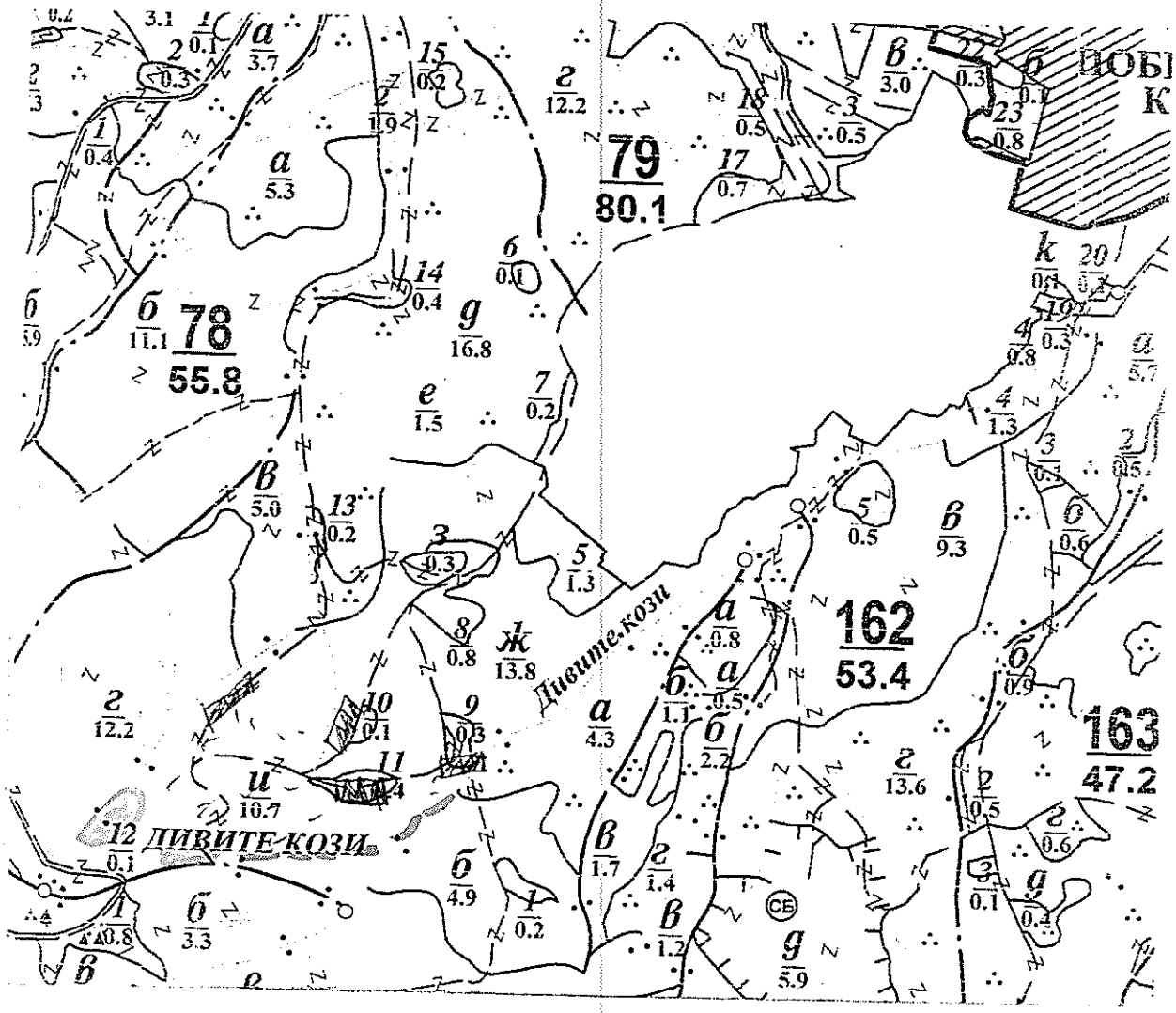

Легенда:

- проектирани коларски вр. извозни пътища
- съществуващи извозни пътища
- съществуващ автомобилен път
- технологична просека
- Трудно достъпно
- Постоянно водно течение
- проектирани тракторни вр. извозни пътища
- временен склад
- трасе на въжена линия
- проектиран автомобилен път
- Граница на подотдел

На схемата задължително се нанасят контурите на насаждението/имота, съществуващите и проектирани временни

II. Характеристика на насаждението

1.Вид на сечта ...Пробирка...../ интензивност .....%
Втори вид сеч ...../ интензивност .....%
2.Площ на подотдела ..10.7....ха Размер на сечището.....10.0... ха
3. Състав по план/програма...СИ-9 ; ОБ-1., действителен.....
5. Запас на 1 ха: с клони.....516.....куб.м/ха , без клони .....куб. м/ха.
6. Среден наклон на терена ...32.....градуса.
7. Очакван добив от маркираната дървесина .....лежаща маса, куб.м.

дърв. вид / категория	СИ	ОБ				дърв. вид / категория	СИ	ОБ					
едра	298	27				дребна	8	–					
средна	98	10				дърва	54	7				вър-шина	74/6

8.Наличие и характеристика на подраста преди сечта (състав, възраст, средна височина, % на покритие) .....

9. Средно извозно разстояние 200-300 м
10. Други характеристики на насаждението (*токовища, сватбовища, надлесни дървета, сервитути, защитени територии. Натура 2000, защитени видове описани в доклада за гори с висока консервационна стойност, мъртва дървесина, вододайни зони, биологично разнообразие и др.)*

НАТУРА 2000

III. Технологични указания

1. Дървесината в насаждението да се добива при спазване на технологичната схема по т. I
2. Сечта ще се извършва с (моторен трион, ръчно, машини; кастренето на отсечените стъбла се извършва: в сечище, на временен склад) с моторен трион
3. Извозът от сечището до временните складове ще се осъществява с механизирана техника и животинска тяга на (цели стъбла, дълги/къси секции, сортименти, чипс и др.; с влачене по терена, изцяло натоварени) на цели стъбла и дълги/къси секции с влачене по терен
4. Проектирани нови горски автомобилни пътища съгласно Наредба 5 за строителството в горските територии без промяна на предназначението им: дължина .....м. широчина .....м.
5. Изграждане и ремонт на временни извозни горски пътища:
   5.1 Тракторни – допустимо разстояние между тях .....м (не по-малко от 40 м), дължина .....м, широчина 4 м.
   5.2 Коларски - разстояние между тях.....м (не по-малко от 40 м), дължина .....м, широчина ... м
6. Просеки за въжени линии: ..... бр.
допустимо разстояние между просеките ..... м., дължина ..... м., широчина ..... м.
7. Направа на технологични просеки .....бр.
допустимо разстояние между тях .....м., дължина .....м., широчина ..... м.
8. Изграждане на нови временни складове (бр., площ в ха) .....4 бр.
9. Мерки за опазване на оставащите на корен дървета, подраста, младиняка и почвата Правилно определене мощката на повалене
10. Начини за почистване на сечището ..Събиране на кушини
11. Други указания: Сечната на СИ да става само на определените за целта места
Да се изнасят битовите отпадъци от сечището извън горските територии на определените за това места.
12. Всички операции по подготвителните и основните работи да се извършват съгласно изискванията на Правилника за здравословни и безопасни условия на труд в горите и правилата за противопожарна безопасност в горите.

ЗАПОЗНАТ с технологичния план: ...[signature]...попълва се след издаването на позволителното за сеч
Лицето по чл. 108, ал. 2 от ЗГ, на което е издадено позволително за сеч № .....
[signature]
трите имена, подпис, дата
№ и дата на удостоверението за упражняване на лесовъдска практика: 59К/23.02.14

Изготвил: Росен М. Ковурски

имe, фамилия, подпис:

дата:

№ и дата на удостоверението за упражняване на лесовъдска практика: 5895 / 23.02.2012 год

Образец по чл. 55, а.1. 6 от НСГ

Одобрил: инж. Р. Мерджан

имe, фамилия, подпис:

дата: 15.10.12 г.,

№ и дата на удостоверението за упражняване на лесовъдска практика: 1157 / 24.06.15 г.

ТЕХНОЛОГИЧЕН ПЛАН № ....

За добив на дървесина от отдел 78 подотдел г 4

На ТП ДГС ДЛС Селище

Община Сърница, Землище П. Камък

имот с (кадастрален идентификатор КВС) №..... попълва се само за недържавни гори

I. Схема за добива на дървесина от насаждението

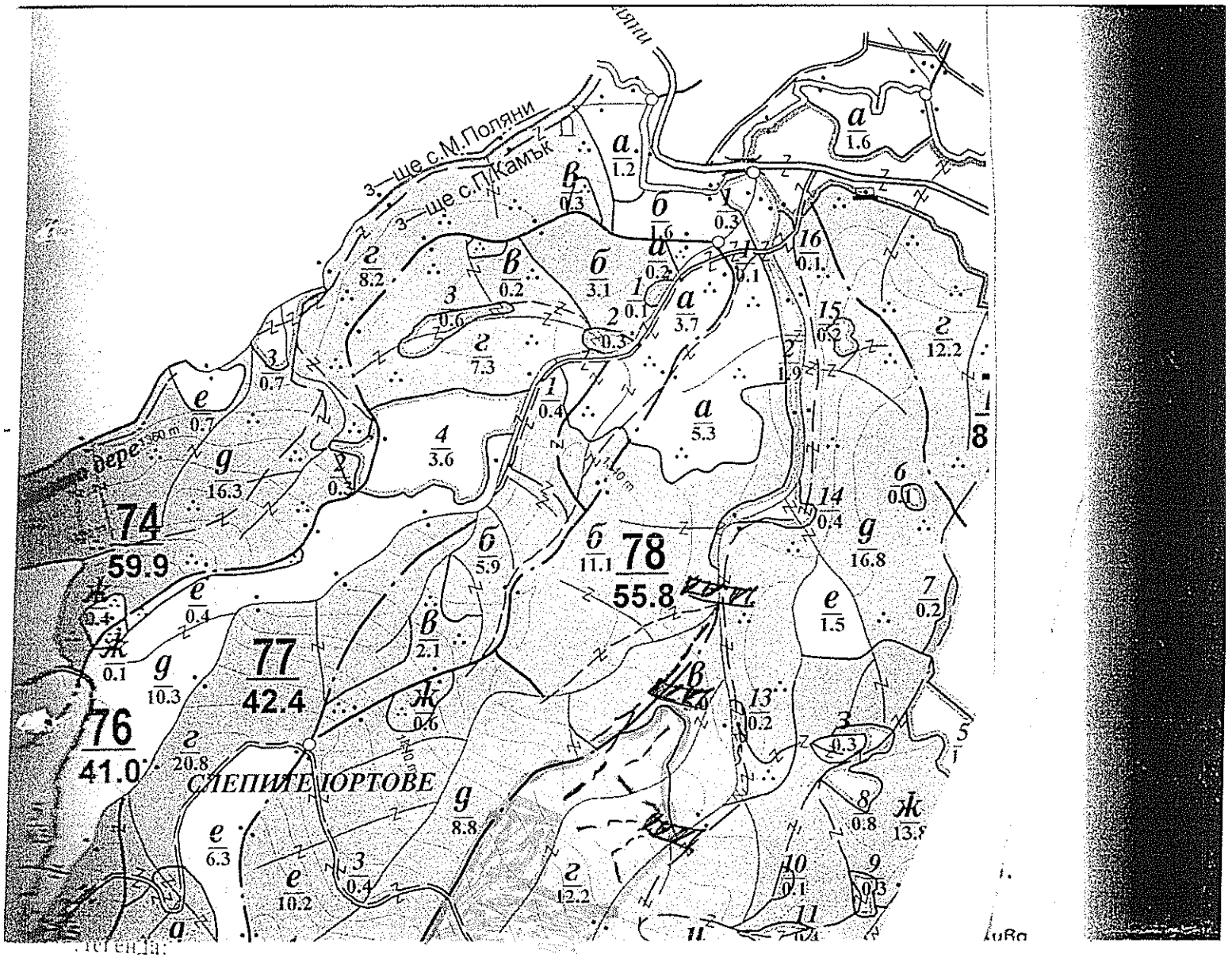

Легенда:

- проектирани коларски вр. извозни пътища
- съществуващи извозни пътища
- съществуващ автомобилен път
- технологична просека
- проектирани тракторни вр. извозни пътища
- временен склад
- трасе на въжена линия
- проектиран автомобилен път

На схемата задължително се нанасят контурите на насаждението/имота, съществуващите и проектирани временни

II. Характеристика на насаждението

1. Вид на сечта ...Изборно прореждане...../ интензивност 15 %
Втори вид сеч ...Изборно прореждане...../ интензивност 15 %
2. Площ на подотдела 12.2 ...ха Размер на сечището..... ха
3. Състав по план/програма...СМ6 ; ББ4....., действителен...СМ6 ; ББ4.....
5. Запас на 1 ха: с клони 7770 ....куб.м/ха , без клони 6970 ....куб. м/ха.
6. Среден наклон на терена ...34....градуса.
7. Очакван добив от маркираната дървесина ....314.....лежаща маса, куб.м.

дърв. вид / категория	ББ	СМ				дърв. вид / категория	ББ	СМ				
едра	17	202				дребна	1	6				вър-шина
средна	11	73				дърва	—	4				

8. Наличие и характеристика на подраста преди сечта (състав, възраст, средна височина, % на покритие) ...СМ6 ; ББ4.....

9. Средно извозно разстояние ...350 метра
10. Други характеристики на насаждението (*токовища, сватбовища, надлесни дървета, сервитути, защитени територии Натура 2000, защитени видове описани в доклада за гори с висока консервационна стойност, мъртва дървесина, вододайни зони, биологично разнообразие и др.*)

III. Технологични указания

1. Дървесината в насаждението да се добива при спазване на технологичната схема по т. I
2. Сечта ще се извършва с (моторен трион, ръчно, машини; кастренето на отсечените стъбла се извършва: в сечище, на временен склад) ...моторен трион.....
3. Извозът от сечището до временните складове ще се осъществява с...Трактор или с животинска сила на цели стъбла, дълги и къси секции.....
(на цели стъбла, дълги/къси секции, сортименти, чипс и др., с влачене по терена, изцяло на товарени).....
4. Проектирани нови горски автомобилни пътища съгласно Наредба 5 за строителството в горските територии без промяна на предназначението им: дължина ...—...м. широчина ...—...м.
5. Изграждане и ремонт на временни извозни горски пътища:
   5.1 Тракторни – допустимо разстояние между тях ...—...м (не по-малко от 40 м), дължина ...—...м, широчина 4 м.
   5.2 Коларски - разстояние между тях ...—...м (не по-малко от 40 м), дължина ...—...м, широчина ...—... м
6. Просеки за въжени линий: ...—... бр.
допустимо разстояние между просеките ...—... м., дължина ...—... м., широчина ...—... м.
7. Направа на технологични просеки ...—...бр.
допустимо разстояние между тях ...—...м., дължина ...—...м., широчина ...—... м.
8. Изграждане на нови временни складове (бр., площ в ха) ...—...
9. Мерки за опазване на оставащите на корен дървета, подраста, младиняка и почвата ...Правилно определени посокати на повалени на дърветата
10. Начини за почистване на сечището ...Събирам вършината на жарнини
11. Други указания: ...Заряждам с ТСМ на определените за това места.....
Да се изнасят битовите отпадъци от сечището извън горските територии на определените за това места.
12. Всички операции по подготвителните и основните работи да се извършват съгласно изискванията на Правилника за здравословни и безопасни условия на труд в горите и правилата за противопожарна безопасност в горите.

ЗАПОЗНАТ с технологичния план: ...../попълва се след издаването на позволителното за сеч
Лицето по чл. 108, ал. 2 от ЗГ, на което е издадено позволително за сеч № .....

Образец по чл. 53, ал. 6 от Н

Изготвил: Лесничей Мехмед Топулов
/име, фамилия,/ подпис:
дата: 09.11.2024
№ и дата на удостоверението за упражняване на лесовъдска практика: 9459/19.06.2013

Одобрил: инж. Ахмед Кисьоски
име, фамилия,/ подпис:
дата: 10.11.2024
№ и дата на удостоверението за упражняване на лесовъдска практика: 11576/24.06.10

ТЕХНОЛОГИЧЕН ПЛАН № ....

За добив на дървесина от отдел 92 подотдел Г
На ТП ДГС/~~ДЛС~~ Селище /попълва се само за държавни гори/
Община Сарница; Землище Кобилкален;
имот с (кадастрален идентификатор/КВС) №....., /попълва се само за недържавни гори

I. Схема за добива на дървесина от насаждението

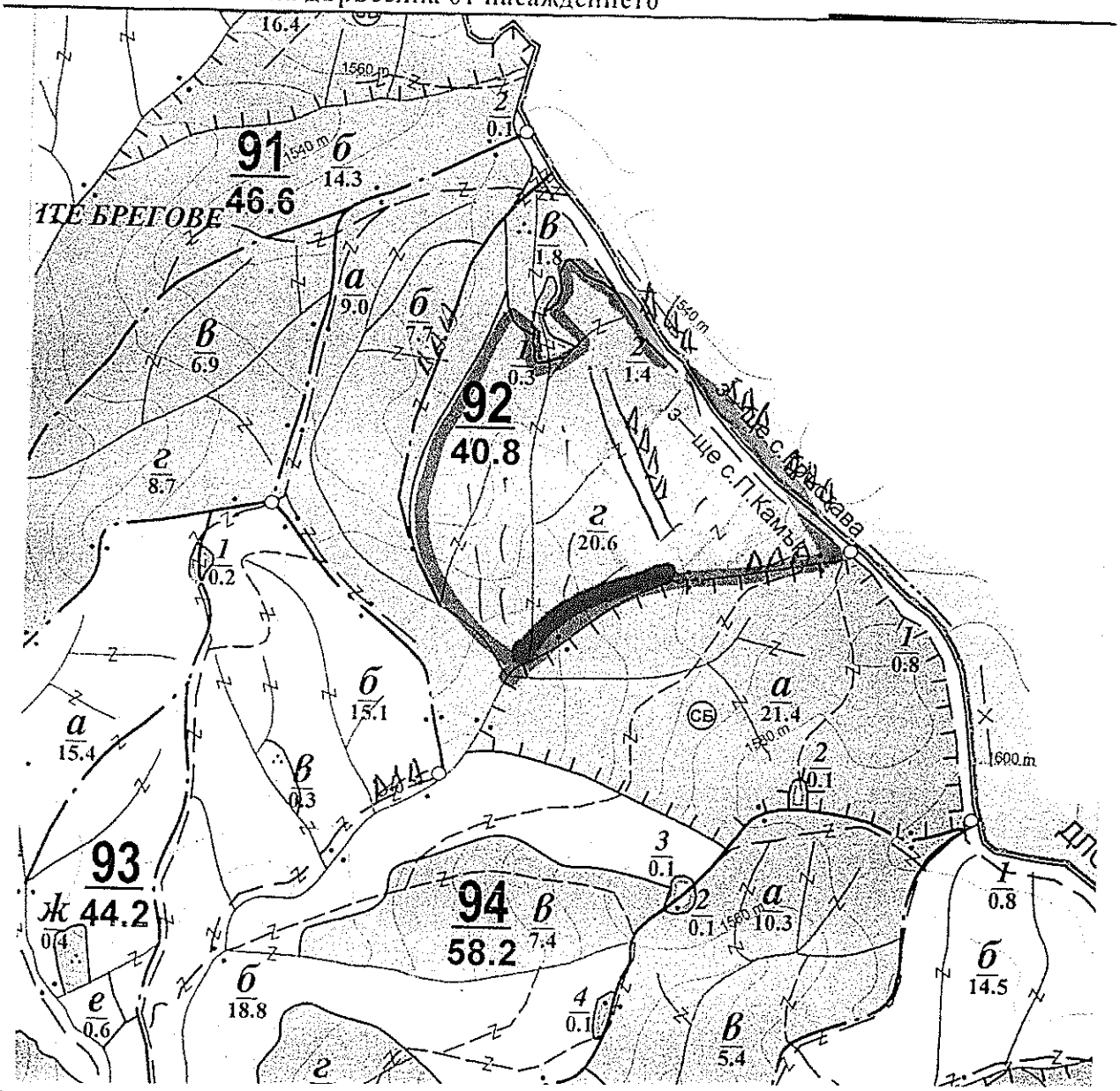

Легенда:

место за заредване ГСМ

- проектирани коларски вр. извозни пътища
- съществуващи извозни пътища
- съществуващ автомобилен път
- технологична просека
- граница на н.ето
- проектирани тракторни вр. извозни пътища
- временен склад
- трасе на въжена линия
- проектиран автомобилен път
- трайно водно течение

ид на сечта Пробирка ...../ интензивност .....

ри вид сеч ...../ интензивност .....%

ощ на подотдела 20.6 ...ха Размер на сечището 20.6 ...ха

ъстав по план/програма бб/п ...сл....., действителен бб/п ...сл.....

апас на 1 ха: с клони 386 ...куб.м/ха , без клони .....куб. м/ха.

реден наклон на терена ...16...градуса. Очакван добив от маркираната дървесина 827 .....лежаща маса, куб.м.

дърв. вид / категория	ббр сл				дърв. вид / категория	ббр сл					
едра	384	61			дребна	13	1				вър-
средна	194	28			дърва	134	18				шина

Наличие и характеристика на подраста преди сечта (състав, възраст, средна височина, % на покритие) сл 10 възр. 40 височина 2 м. 50 %

Средно извозно разстояние 500 м.

3. Други характеристики на насажденията (*токовища, сватбовища, кадлесни дървета, сервитути, защитени територии, Натура 2000, защитени видове описани в доклада за гори с висока консервационна стойност, мъртва дървесина, ценни гори, биологично разнообразие и др.*) Натура 2000 и мъртва дървесина

II. Технологични указания

1. Дървесината в насаждението да се добива при спазване на технологичната схема по т. I

2. Сечта ще се извършва с (моторен трион, ръчно, машини; кастренето на отсечените стъбла се извършва: в сечище, на временен склад) моторен трион и кастренето се извършва в сечището

3. Извозът от сечището до временните складове ще се осъществява с трактор или конски тегления влак

на (цели стъбла, дълги/къси секции, сортименти, чипс и др.; с влачене по терена, изцяло натоварени) цели стъбла

4. Проектирани нови горски автомобилни пътища съгласно Наредба 5 за строителството в горските територии без промяна на предназначението им: дължина .....м. широчина .....м.

5. Изграждане и ремонт на временни извозни горски пътища:

5.1 Трактории – допустимо разстояние между тях .....м (не по-малко от 40 м), дължина .....м, широчина 4 м.

5.2 Коларски - разстояние между тях.....м (не по-малко от 40 м), дължина .....м, широчина ... м

6. Просеки за въжени линии: ..... бр.

допустимо разстояние между просеките ..... м., дължина ..... м., широчина ..... м.

7. Направа на технологични просеки .....бр.

допустимо разстояние между тях .....м., дължина .....м., широчина ..... м.

8. Изграждане на нови временни складове (бр., площ в ха) .....

9. Мерки за опазване на оставащите на корен дървета, подраста, младиняка и почвата Правилно определени сечища по време на сечта. Изхвърлянето на дървесината да се извършва на определените за целта сечища. Не се допуска замърсяване с нефтопродукти.

10. Начини за почистване на сечището .....

11. Други указания .....

Да се изнасят битовите отпадъци от сечището извън горските територии на определените за това места.

12. Всички операции по подготвителните и основните работи да се извършват съгласно изискванията на Правилника за здравословни и безопасни условия на труд в горите и правилата за противопожарна безопасност в горите.

ЗАПОЗНАТ с технологичния план: .....

Лицето по чл. 108, ал. 2 от ЗГ, на което е издадено позволително за сеч № .....

/попълва се след издаването на позволителното за сеч/

Образец по чл. 53, ал. 6 от НСГ

Изготвил: тех. Ирмет Абдурахман
/име, фамилия/ подпис:
дата: 09.11.2021
№ и дата на удостоверението за упражняване на лесовъдска практика: 7120/20.06.2012

Одобрил: инж. Ахмед Кисьоски
име, фамилия/ подпис:
дата: 10.11.2021 г.
№ и дата на удостоверението за упражняване на лесовъдска практика: 11576/24.06.2010

ТЕХНОЛОГИЧЕН ПЛАН № ....

За добив на дървесина от отдел 91 подотдел Г
На ТП ДГС/ДЛС Селище /попълва се само за държавни гори/
Община Сърница; Землище Побитколчес;
имот с (кадастрален идентификатор/КВС) №....., /попълва се само за недържавни гори/

I. Схема за добива на дървесина от насаждението

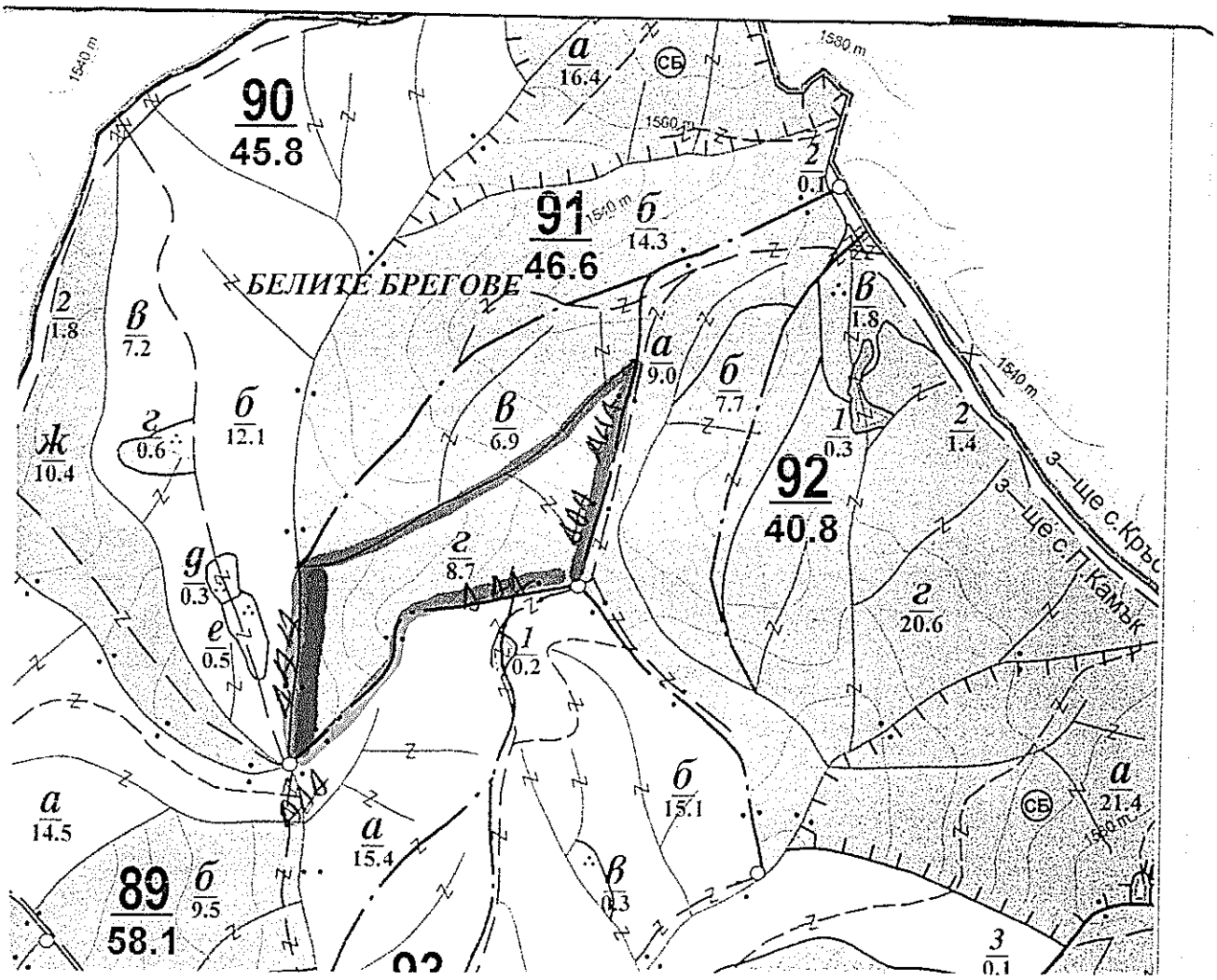

Легенда:

място за зарежденe гси

- проектирани коларски вр. извозни пътища
- съществуващи извозни пътища
- съществуващ автомобилен път
- технологична просека
- граници на н-ето
- проектирани тракторни вр. извозни пътища
- временен склад
- трасе на въжена линия
- проектиран автомобилен път
- трайно водно течение

1. Вид на сеча Прореждане / интензивност 15 %
Втора вид сеч ..... / интензивност .....%
2. Площ на подотдела 8.7 ха Размер на сечището 8.7 ха
3. Състав по план/програма 6бер10 см, действителен 6бер10 см
5. Запас на 1 ха: с клони 441 куб.м/ха, без клони ..... куб. м/ха.
6. Среден наклон на терена 22 градуса.
7. Очакван добив от маркираната дървесина 594 лежаща маса, куб.м.

Дърв. вид / категория						Дърв. вид / категория						
едра	ОЧФ 479					дребна	БФ 3					вър-шина
средна	54					дърва	55					

8. Наличие и характеристика на подраста преди сечта (състав, възраст, средна височина, % на покритие) см 10

9. Средно извозно разстояние 400 м;
10. Други характеристики на насаждението (*токовища, свастбовища, кадлесни дървета, сервитути, защитени територии, Натура 2000, защитени видове описани в доклада за гори с висока консервационна стойност, мъртва дървесина, водоохранни зони, биологично разнообразие и др.*)
Натура 2000, мъртва дървесина

III. Технологични указания

1. Дървесината в насаждението да се добива при спазване на технологичната схема по т. I
2. Сечта ще се извършва с (моторен трион, ръчно, машини; кастренето на отсечените стъбла се извършва: в сечище, на временен склад) моторен трион, кастрене да се сврши в сечище
3. Изводът от сечището до временните складове ще се осъществява с трактор мини челюстни товарачи теглещи сила на (цели стъбла, пълги/къси секции, сортименти, чипс и др.; с влачене по терена, изцяло натоварени) секции на 2 фаси.
4. Проектирани нови горски автомобилни пътища съгласно Наредба 5 за строителството в горските територии без промяна на предназначението им: дължина .....м. широчина .....м.
5. Изграждане и ремонт на временни извозни горски пътища:
5.1 Трактории – допустимо разстояние между тях .....м (не по-малко от 40 м), дължина .....м, широчина 4 м.
5.2 Коларски - разстояние между тях.....м (не по-малко от 40 м), дължина .....м, широчина ... м
6. Просеки за въжени линии: ..... бр.
допустимо разстояние между просеките ..... м., дължина ..... м., широчина ..... м.
7. Направа на технологични просеки .....бр.
допустимо разстояние между тях .....м., дължина .....м., широчина ..... м.
8. Изграждане на нови временни складове (бр., площ в ха) .....
9. Мерки за опазване на оставащите на корен дървета, подраста, младиняка и почвата трябва отсечения масив да бъде чист
10. Начини за почистване на сечището вътрешна биомаса щепирана
11. Други указания: Нахвърляното от отсечения материал дребно дърво да се събере на определените за това места. Тъпо дърво
12. Всички операции по подготвителните и основните работи да се извършват съгласно изискванията на Правилника за здравословни и безопасни условия на труд в горите и правилата за противопожарна безопасност в горите.

ЗАПОЗНАТ с технологичния план: ...../попълва се след издаването на позволителното за сеч/ ището по чл. 108, ал. 2 от ЗГ, на което е издадено позволително за сеч № .....

Образец по чл. 53, ал. 6 от НС

Изготвил:.....
.....Мехмед Ах. Топулов
/име, фамилия,/ подпис: .....
дата: 04.11.2024 г.,
№ и дата на удостоверението за упражняване на лесовъдска практика: ...94.59/19.06.2013г

Одобрил:.....
инж. Ахмед Кисевски
име, фамилия,/ подпис: .....
дата: 10.11.2024 г.,
№ и дата на удостоверението за упражняване на лесовъдска практика: 11576/24.06.2015

ТЕХНОЛОГИЧЕН ПЛАН № ....

За добив на дървесина от отдел.....95.....подотдел.....А.....
На ТП ДГС/ДЛС.....Сечище.....*/попълва се само за държавни гори/*
Община .....Сечище.....; Землище .....П. Камен.....;
имот с (кадастрален идентификатор/КВС) №....., */попълва се само за недържавни гори/*

I. Схема за добива на дървесина от насаждението

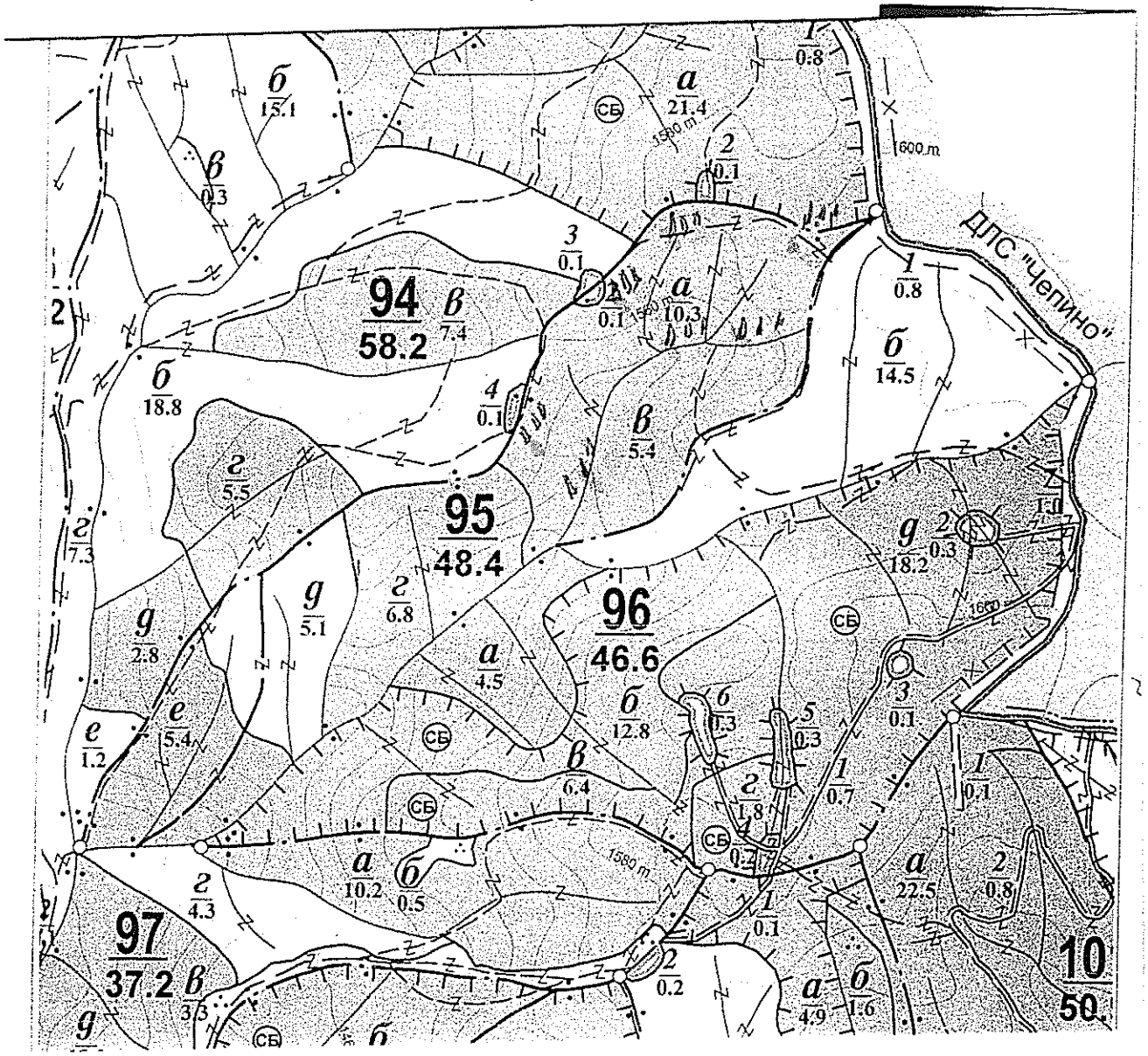

Легенда:

- проектирани коларски вр. извозни пътища
- съществуващи извозни пътища
- съществуващ автомобилен път
- технологична просека
- .....Сечище
- проектирани тракторни вр. извозни пътища
- временен склад
- трасе на въжена линия
- проектиран автомобилен път
- ..... заращане на ГСМ

1. Вид на сечта ..... Подмладяване ...../ интензивност .....%
Втори вид сеч ...../ интензивност .....%
2. Площ на подотдела ....10.3....ха Размер на сечището.....10,3..... ха
3. Състав по план/програма....., действителен.....
5. Запас на 1 ха: с клони.....куб.м/ха , без клони .....куб. м/ха.
6. Среден наклон на терена ...31.....градуса.
7. Очакван добив от маркираната дървесина .....лежаща маса, куб.м.

Дърв. вид / категория	66	см				Дърв. вид / категория	66	см				
едра	349	12				дребна	9	-				вър-
средна	161	2				дърва	58	5				шина

8. Наличие и характеристика на подраста преди сечта (състав, възраст, средна височина, % на покритие) .....
.....
9. Средно извозно разстояние ...500...;
10. Други характеристики на насаждението (*токовища, сватбовища, кадлесни дървета, сервитути, защитени територии, Натура 2000, защитени видове описани в доклада за гори с висока консервационна стойност, мъртва дървесина, водосбори зони, биологично разнообразие и др.)*
.....Натура 2000.....

III. Технологични указания
1. Дървесината в насаждението да се добива при спазване на технологичната схема по т. I
2. Сечта ще се извършва с (моторен трион, ръчно, машини; кастренето на отсечените стъбла се извършва: в сечище, на временен склад) ...с моторен трион, кастренето ще се извършва в сечище.....
3. Извозът от сечището до временните складове ще се осъществява с...животинска сила и механизирани.....
на (цели стъбла, дълги/къси секции, сортименти, чипс и др.; с влачене по терена, изцяло натоварени).....
.....
4. Проектирани нови горски автомобилни пътища съгласно Наредба 5 за строителството в горските територии без промяна на предназначението им: дължина .....м. широчина .....м.
5. Изграждане и ремонт на временни извозни горски пътища:
5.1 Тракторни – допустимо разстояние между тях .....м (не по-малко от 40 м), дължина .....м, широчина 4 м.
5.2 Коларски - разстояние между тях.....м (не по-малко от 40 м), дължина .....м, широчина ... м
6. Просеки за въжени линии: ..... бр.
допустимо разстояние между просеките ..... м., дължина ..... м., широчина ..... м.
7. Направа на технологични просеки .....бр.
допустимо разстояние между тях .....м., дължина .....м., широчина ..... м.
8. Изграждане на нови временни складове (бр., площ в ха) .....7 бр.....
.....
9. Мерки за опазване на оставащите на корен дървета, подраста, младиняка и почвата ...Първично отрязване подкастъ на подлъжъ.....
10. Начини за почистване на сечището ..Събиране, вкарване на купчини...
11. Други указания: Забранено до 1 см за сеча на отпадъчните ...за газ или нещо.....
Да се изнасят битовите отпадъци от сечището извън горските територии на определените за това места.
12. Всички операции по подготвителните и основните работи да се извършват съгласно изискванията на Правилника за здравословни и безопасни условия на труд в горите и правилата за противопожарна безопасност в горите.

ЗАПОЗНАТ с технологичния план: ...../попълва се след издаването на позволителното за сеч/
Лицето по чл. 108, ал. 2 от ЗГ, на което е издадено позволително за сеч № .....
.....

Образец по чл. 53, ал. 6 от НС

Изготвил: Ахмед Шолрив
/име, фамилия,/ подпис:
дата: 09.10.2021
№ и дата на удостоверението за упражняване на лесовъдска практика: 9136/15.03.1997

Одобрил: инж. Ахмед Кисбоски
име, фамилия,/ подпис:
дата: 10.10.2021
№ и дата на удостоверението за упражняване на лесовъдска практика: 11576/24.06.2015

ТЕХНОЛОГИЧЕН ПЛАН № ....

За добив на дървесина от отдел 102 подотдел г
На ТП ДГС/~~ДЛС~~ Селище /попълва се само за държавни гори/
Община Сърница; Землище Побитисмга;
имот с (кадастрален идентификатор/КВС) №....., /попълва се само за недържавни гори/

I. Схема за добива на дървесина от насаждението

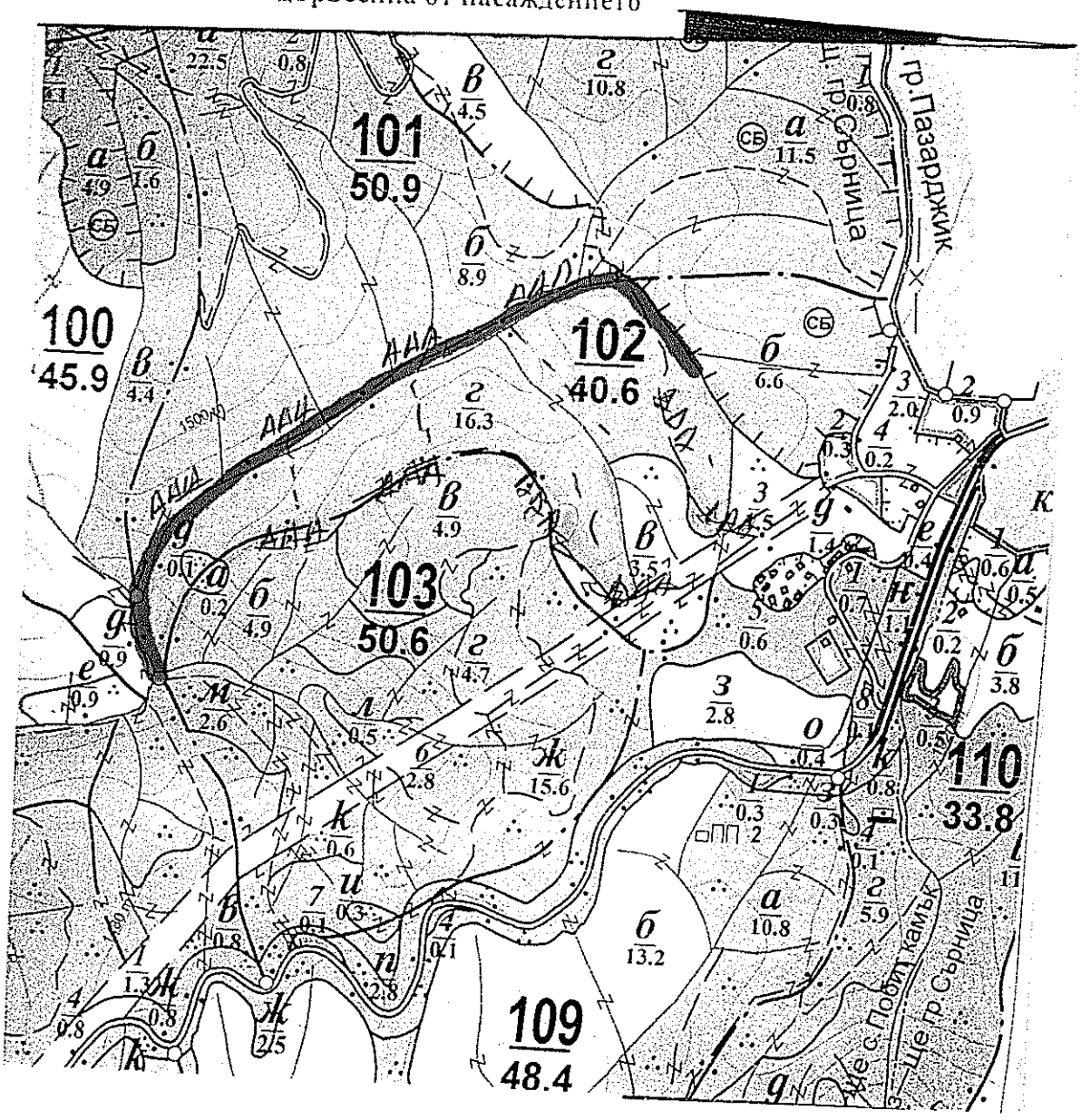

Легенда:

- проектирани коларски вр. извозни пътища
- съществуващи извозни пътища
- съществуващ автомобилен път
- технологична просека
- граници на
- место за зареждане с гсм
- проектирани тракторни вр. извозни пътища
- временен склад
- трасе на въжена линия
- проектиран автомобилен път
- трайно водно течение

1. Вид на сеча Подбрик ...../ интензивност 10 ...%
Втори вид сеч ...../ интензивност .....%
2. Площ на подотдела 16.2 ха Размер на сечището 16.3 ха
3. Състав по план/програма бор 10 см, действителен бор 10 см
5. Запас на 1 ха: с клони 36.5 куб.м/ха, без клони .....куб. м/ха.
6. Среден наклон на терена 18 градуса.
7. Очакван добив от маркираната дървесина 500 лежаща маса, куб.м.

дърв. вид / категория	бор	см			дърв. вид / категория	бор	см					
едра	317	19			дребна	4						
средна	67	7			дърва	81	6					

8. Наличие и характеристика на подраста преди сечта (състав, възраст, средна височина, % на покритие) ...см 10 ...бор ...Смесени 3м.

9. Средно извозно разстояние 300;
10. Други характеристики на насаждението (*тополовища, семеннобища, надлесни дървета, сервитути, защитени територии, Натура 2000, защитени видове описани в доклада за гори с висока консервационна стойност, мъртва дървесина, водосъбирателни зони, биологично разнообразие и др.*)
Натура 2000, мъртва дървесина

III. Технологични указания

1. Дървесината в насаждението да се добива при спазване на технологичната схема по т. I
2. Сечта ще се извършва с (моторен трион, ръчно, машини; кастренето на отсечените стъбла се извършва: в сечище, на временен склад) моторен трион, кастренето да стане в сечището
3. Извозът от сечището до временните складове ще се осъществява с Трактор чрез нивовлачна телферна система
на (цели стъбла, дълги/къси секции, сортименти, чипс и др.; с влачене по терена, изцяло натоварени) секции об 2 ро 1бл.
4. Проектирани нови горски автомобилни пътища съгласно Наредба 5 за строителството в горските територии без промяна на предназначението им: дължина .....м. широчина .....м.
5. Изграждане и ремонт на временни извозни горски пътища:
5.1 Тракторни – допустимо разстояние между тях .....м (не по-малко от 40 м), дължина .....м, широчина 4 м.
5.2 Коларски - разстояние между тях.....м (не по-малко от 40 м), дължина .....м, широчина ... м
6. Просеки за въжени линии: ..... бр.
допустимо разстояние между просеките ..... м., дължина ..... м., широчина ..... м.
7. Направа на технологични просеки .....бр.
допустимо разстояние между тях .....м., дължина .....м., широчина ..... м.
8. Изграждане на нови временни складове (бр., площ в ха) .....
9. Мерки за опазване на оставащите на корен дървета, подраста, младиняка и почвата Щраповите от сечище насоките да бъдат маркирани
10. Начини за почистване на сечището Събиране в бразди на пътя
11. Други указания: Зарастването на пътя и извлачката отпадъци да остават на определените за това места
Да се изнасят битовите отпадъци от сечището извън горските територии на определените за това места.
12. Всички операции по подготвителните и основните работи да се извършват съгласно изискванията на Правилника за здравословни и безопасни условия на труд в горите и правилата за противопожарна безопасност в горите.

ЗАПОЗНАТ с технологичния план: ...../попълва се след издаването на позволителното за сеч/
Лицето по чл. 108, ал. 2 от ЗГ, на което е издадено позволително за сеч № .....

Образец по чл. 53, ал. 6 от НСГ

Изготвил: Али Мустафа
/име, фамилия,/ подпис:
дата: 09.11.2021
№ и дата на удостоверението за упражняване на лесовъдска практика: 13583/16.01.2019

Одобрил: инж. Ахмед Кисьоска
име, фамилия,/ подпис:
дата: 10.11.2021 г.
№ и дата на удостоверението за упражняване на лесовъдска практика: 11576/24.06.2011 г.

ТЕХНОЛОГИЧЕН ПЛАН № ....

За добив на дървесина от отдел 104 подотдел б
На ТП ДГС/~~ДЛС~~ Селище /попълва се само за държавни гори/
Община Сврнида Землище Гобит Камык;
имот с (кадастрален идентификатор/КВС) №....., /попълва се само за недържавни гори/

I. Схема за добива на дървесина от насаждението

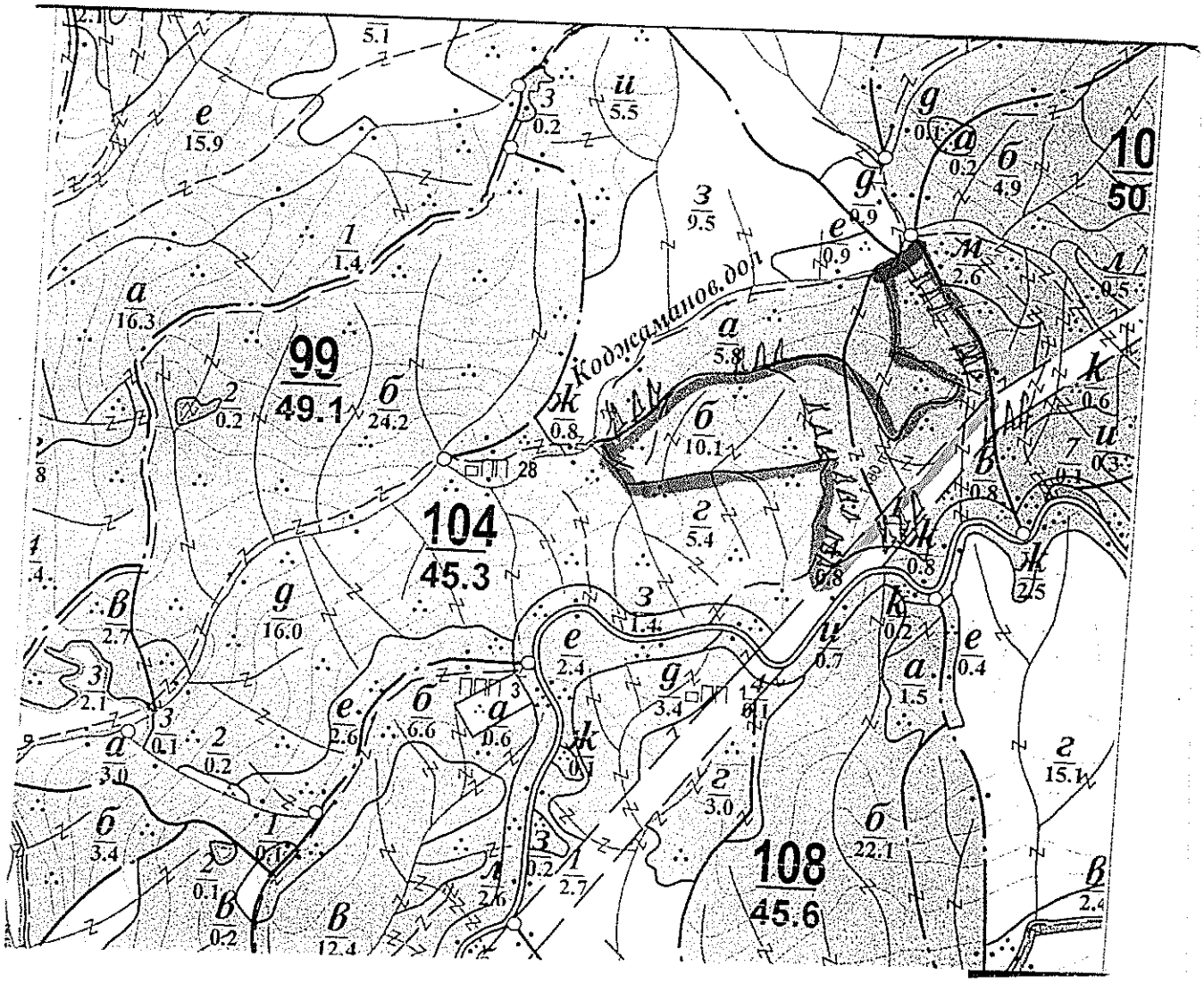

Легенда:

место за зарежване ГСМ

- проектирани коларски вр. извозни пътища
- съществуващи извозни пътища
- съществуващ автомобилен път
- технологична просека
- гр. насаждението
- проектирани тракторни вр. извозни пътища
- временен склад
- трасе на въжена линия
- проектиран автомобилен път
- Триимо водно течение

1. Вид на сечта Изборна / интензивност 25 %
Втори вид сеч ..... / интензивност ..... %
2. Площ на подотдела 10.1 ха Размер на сечището 10.1 ха
3. Състав по план/програма 55 10 см, действителен 55 10 см
5. Запас на 1 ха: с клони 7280 куб.м/ха, без клони ..... куб. м/ха.
6. Среден наклон на терена 24 градуса.
7. Очакван добив от маркираната дървесина 259 лежаща маса, куб.м.

дърв. вид / категория						дърв. вид / категория							
едра	55	см				дребна	55	см				вър-шина	
средна	260	22				дърва	3	2					
	260	26					147	19					

8. Наличие и характеристика на подраста преди сечта (състав, възраст, средна височина, % на покритие) см 10 вид: 5 вис. 0,4

9. Средно извозно разстояние 300 м

10. Други характеристики на насаждението (*токовища, светлини, надлесни дървета, сервитути, защитени територии, Натура 2000, защитени видове описани в доклада за гори с висока консервационна стойност, мъртва дървесина, гнездящи зони, биологично разнообразни и др.*) Натура 2000, Черна дървесина

II. Технологични указания

1. Дървесината в насаждението да се добива при спазване на технологичната схема по т. I
2. Сечта ще се извършва с (моторен трион, ръчно, машини; кастренето на отсечените стъбла се извършва: в сечище, на временен склад) моторен трион. Кастренето ще става в сечището
3. Извозът от сечището до временните складове ще се осъществява с трактор чрез Челюстна теглителка сапи нет
на (цели стъбла, дълги/къси секции, сортименти, чипс и др.; с влачене по терена, изцяло натоварени) секции с 2 уа 16 м.
4. Проектирани нови горски автомобилни пътища съгласно Наредба 5 за строителството в горските територии без промяна на предназначението им: дължина .....м. широчина .....м.
5. Изграждане и ремонт на временни извозни горски пътища:
5.1 Трактори – допустимо разстояние между тях .....м (не по-малко от 40 м), дължина .....м, широчина 4 м.
5.2 Коларски - разстояние между тях.....м (не по-малко от 40 м), дължина .....м, широчина ... м
6. Просеки за въжени линии: ..... бр.
Допустимо разстояние между просеките ..... м., дължина ..... м., широчина ..... м.
7. Направа на технологични просеки .....бр.
Допустимо разстояние между тях .....м., дължина .....м., широчина ..... м.
8. Изграждане на нови временни складове (бр., площ в ха) .....
9. Мерки за опазване на оставащите на корен дървета, подраста, младиняка и почвата Ограничено обхождане носещата на машините
10. Начини за почистване на сечището Събиране вършината на купчини
11. Други указания: Изхвърлянето на отпадъци и Хигиенизацията на ГСМ да става на определените за това места. се изнасят битовите отпадъци от сечището извън горските територии
12. Всички операции по подготвителните и основните работи да се извършват съгласно изискванията на Правилника за здравословни и безопасни условия на труд в горите и правилата за противопожарна безопасност в горите.

ЗАПОЗНАТ с технологичния план: ...../попълва се след издаването на позволителното за сеч/ ището по чл. 108, ал. 2 от ЗГ, на което е издадено позволително за сеч № .....

Образец по ...

Изготвил: .....
Росен Кавзиски
/име, фамилия,/ подпис: .....
дата: 09.11.2024 г.,
№ и дата на удостоверението за упражняване на лесовъдска практика: 5895/23.02.12г

Одобрил: .....
инж. Ахмед Кисьовски
име, фамилия,/ подпис: .....
дата: 10.11.2024 г.,
№ и дата на удостоверението за упражняване на лесовъдска практика: 11576/24.06.2015г

ТЕХНОЛОГИЧЕН ПЛАН № ....

За добив на дървесина от отдел 137 подотдел г
На ТП ДГС/ДЛС Селище /попълва се само за държавни гори/
Община Сърница; Землище .....;
имот с (кадастрален идентификатор/КВС) №....., /попълва се само за недържавни гори/

1. Схема за добива на дървесина от насаждението

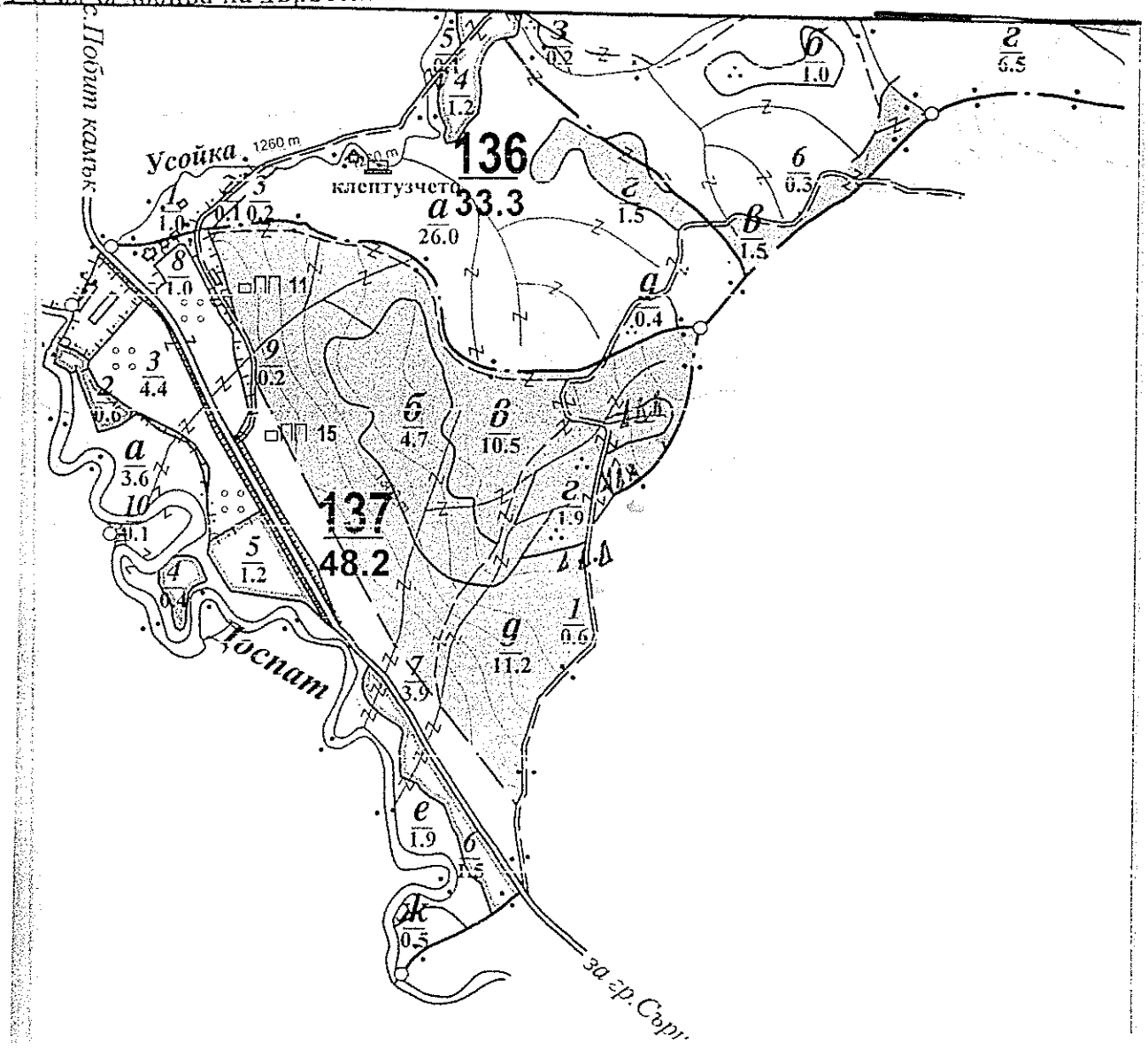

Легенда:

- проектирани коларски вр. извозни пътища
- съществуващи извозни пътища
- съществуващ автомобилен път
- технологична просека
- Сечище
- проектирани тракторни вр. извозни пътища
- временен склад
- трасе на въжена линия
- проектиран автомобилен път
- Зрелище до ГСМ

1. Вид на сечта ....Прорещ. уже...../ интензивност .....%
Втори вид сеч ...../ интензивност .....%
2. Площ на подотдела ...1,9....ха Размер на сечището.....1,9..... ха
3. Състав по план/програма....., действителен.....
5. Запас на 1 ха: с клони.....куб.м/ха , без клони .....куб. м/ха.
6. Среден наклон на терена .....16...градуса.
7. Очакван добив от маркираната дървесина .....лежаща маса, куб.м.

дърв. вид / категория	65	см				дърв. вид / категория	65	см				
едра	20	1				дребна	1	1				
средна	32	7				дърва	2					вър-шина

8. Наличие и характеристика на подраста преди сечта (състав, възраст, средна височина, % на покритие) .....
.....
9. Средно извозно разстояние ....100....;
10. Други характеристики на насаждението (*токовища, сватбовища, надлесни дървета, сервитути, защитени територии, Натура 2000, защитени видове описани в доклада за гори с висока консервационна стойност, мъртва дървесина, вододайни зони, биологично разнообразие и др.*)
.....
.....НАТУРА 2000.....

III. Технологични указания

1. Дървесината в насаждението да се добива при спазване на технологичната схема по т. I
2. Сечта ще се извършва с (моторен трион, ръчно, машини; кастренето на отсечените стъбла се извършва: в сечище, на временен склад) Сечта и кастренето ще се извършва в сечището.....
.....
3. Извозът от сечището до временните складове ще се осъществява с.....
.....
на (цели стъбла, дълги/къси секции, сортименти, чипс и др.; с влачене по терена, изцяло натоварени).....
.....
.....
4. Проектирани нови горски автомобилни пътища съгласно Наредба 5 за строителството в горските територии без промяна на предназначението им: дължина .....м. широчина .....м.
5. Изграждане и ремонт на временни извозни горски пътища:
5.1 Тракторни – допустимо разстояние между тях .....м (не по-малко от 40 м), дължина .....м, широчина 4 м.
5.2 Коларски - разстояние между тях.....м (не по-малко от 40 м), дължина .....м, широчина ... м
6. Просеки за въжени линии: ..... бр.
допустимо разстояние между просеките ..... м., дължина ..... м., широчина ..... м.
7. Направа на технологични просеки .....бр.
допустимо разстояние между тях .....м., дължина .....м., широчина ..... м.
8. Изграждане на нови временни складове (бр., площ в ха) .....3 бр.....
.....
9. Мерки за опазване на оставащите на корен дървета, подраста, младиняка и почвата
.....Правилно определяне посоката на поваляне.....
10. Начини за почистване на сечището ..Сбиране вершината на купчини.....
11. Други указания: Задължаване на ГСМ да сбере на определените за тази цел места отдадени на техн. план.....
Да се изнасят битовите отпадъци от сечището извън горските територии на определените за това места.
12. Всички операции по подготвителните и основните работи да се извършват съгласно изискванията на Правилника за здравословни и безопасни условия на труд в горите и правилата за противопожарна безопасност в горите.

ЗАПОЗНАТ с технологичния план: ...../попълва се след издаването на позволителното за сеч/
Лицето по чл. 108, ал. 2 от ЗГ, на което е издадено позволително за сеч № .....
.....

Образец по чл. 53, ал. 6 от НСГ

Изготвил: Лесничей Мехмед Толумов
/име, фамилия,/ подпис:
дата: 09.11.2021
№ и дата на удостоверението за упражняване на лесовъдска практика: 9454/19.06.2013г.

Одобрил: инж. Ахмед Кисьоски
име, фамилия,/ подпис:
дата: 10.11.2021
№ и дата на удостоверението за упражняване на лесовъдска практика: 11576/27.06.2015г.

ТЕХНОЛОГИЧЕН ПЛАН № ....

За добив на дървесина от отдел 138 подотдел 1Н
На ТП ДГС/~~ДЛС~~ Селище /попълва се само за държавни гори/
Община Сирница; Землище Побит камък;
имот с (кадастрален идентификатор/КВС) №....., /попълва се само за недържавни гори/

I. Схема за добива на дървесина от насаждението

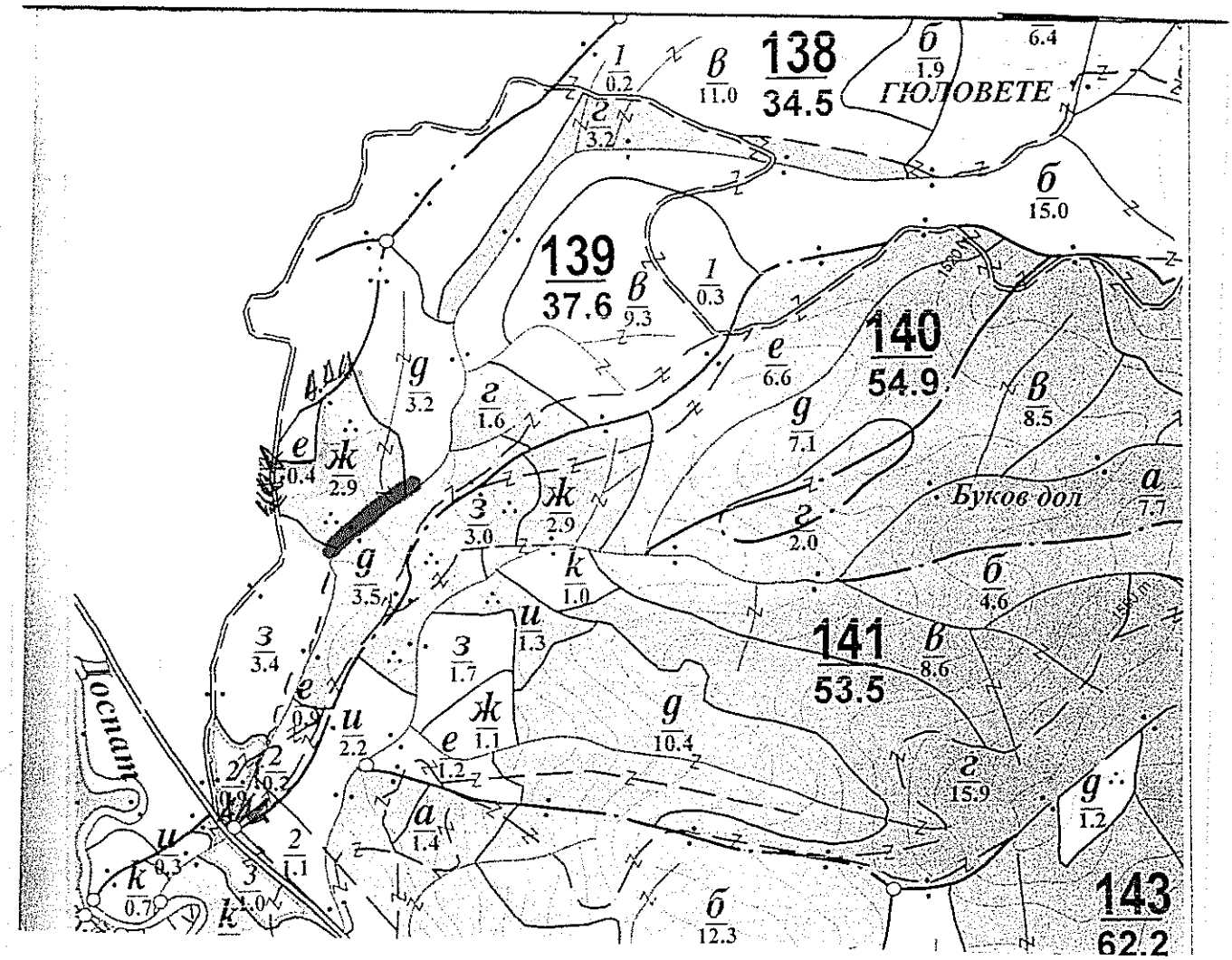

Легенда:

- проектирани коларски вр. извозни пътища
- съществуващи извозни пътища
- съществуващ автомобилен път
- технологична просека
- граница на насажд.
- проектирани тракторни вр. извозни пътища
- временен склад
- трасе на въжена линия
- проектиран автомобилен път
- трайно водно течение

място за зарезадане с гсм.

1. Вид на сечта ...Прореждане..../ интензивност 15...%
Втори вид сеч ...../ интензивност .....%
2. Площ на подотдела ..2.9....ха Размер на сечището..2.9..... ха
3. Състав по план/програма..6Б8...СЧ2....., действителен..6Б4В...СЧ2.....
5. Запас на 1 ха: с клони....690....куб.м/ха , без клони ..690.....куб. м/ха.
6. Среден наклон на терена ....26....градуса.
7. Очакван добив от маркираната дървесина .....68.....лежаща маса, куб.м.

дърв. вид / категория	бб	сч				дърв. вид / категория	бб	сч				
едра	7	7				дребна		9				върши
средна	28	9				дърва	12	4				на

8. Наличие и характеристика на подраста преди сечта (състав, възраст, средна височина, % на покритие) .....

.....

9. Средно извозно разстояние ..300.....;
10. Други характеристики на насаждението (*тоководища, семенобиища, кадастрални дървета, сервитути, защитени територии, Натура 2000, защитени видове описани в доклада за гори с висока консервационна стойност, мъртва дървесина, ерозийни зони, биологично разнообразие и др.*)
Натура 2000, ВЕС1.4 ВЕС2 ; ВЕС3 РЕС4 ВЕС7

III. Технологични указания

1. Дървесината в насаждението да се добива при спазване на технологичната схема по т. I
2. Сечта ще се извършва с (моторен трион, ръчно, машини; кастренето на отсечените стъбла се извършва: в сечището, на временен склад) моторен трион, кастренето ще стане в сечището!
3. Извозът от сечището до временните складове ще се осъществява с...трактор или мини-верижна техника с ...
на (цели стъбла, дълги/къси секции, сортименти, чипс и др.; с влачене по терена, изцяло натоварени).....
на сортименти 05.2 до 1.6м.
4. Проектирани нови горски автомобилни пътища съгласно Наредба 5 за строителството в горските територии без промяна на предназначението им: дължина .....м. широчина .....м.
5. Изграждане и ремонт на временни извозни горски пътища:

5.1 Трактории – допустимо разстояние между тях .....м (не по-малко от 40 м), дължина .....м, широчина 4 м.

5.2 Коларски - разстояние между тях.....м (не по-малко от 40 м), дължина .....м, широчина ... м

6. Просеки за въжени линии: ..... бр.
допустимо разстояние между просеките ..... м., дължина ..... м., широчина ..... м.
7. Направа на технологични просеки .....бр.
допустимо разстояние между тях .....м., дължина .....м., широчина ..... м.
8. Изграждане на нови временни складове (бр., площ в ха) .....

.....

9. Мерки за опазване на оставащите на корен дървета, подраста, младиняка и почвата правилно определяне посоката на повалянето
10. Начини за почистване на сечището събиране взрив-чек на купища
11. Други указания: Изхвърлянето на отпадъци в зоните на ГСМ да става на определените за тази цел
Да се изнасят битовите отпадъци от сечището извън горските територии на определените за това места.
12. Всички операции по подготвителните и основните работи да се извършват съгласно изискванията на Правилника за здравословни и безопасни условия на труд в горите и правилата за противопожарна безопасност в горите.

ЗАПОЗНАТ с технологичния план: ...../попълва се след издаването на позволителното за сеч/ ището по чл. 108, ал. 2 от ЗГ, на което е издадено позволително за сеч № .....

.....

Образец по чл. 53, ал. 6 от НС

Изготвил: инж. Сант Дирев
/име, фамилия,/ подпис:
дата: 09.11.2024
№ и дата на удостоверението за упражняване на лесовъдска практика: 13768/29.05.2019г

Одобрил: инж. Дамз Кусовски
име, фамилия,/ подпис:
дата: 10.11.2024
№ и дата на удостоверението за упражняване на лесовъдска практика: 1576/

ТЕХНОЛОГИЧЕН ПЛАН № ....

За добив на дървесина от отдел 139 подотдел г
На ТП ДГС/ДЛС Селище /попълва се само за държавни гори/
Община Сърница; Землище Побит Камък;
имот с (кадастрален идентификатор/КВС) №....., /попълва се само за недържавни гори/

I. Схема за добива на дървесина от насаждението

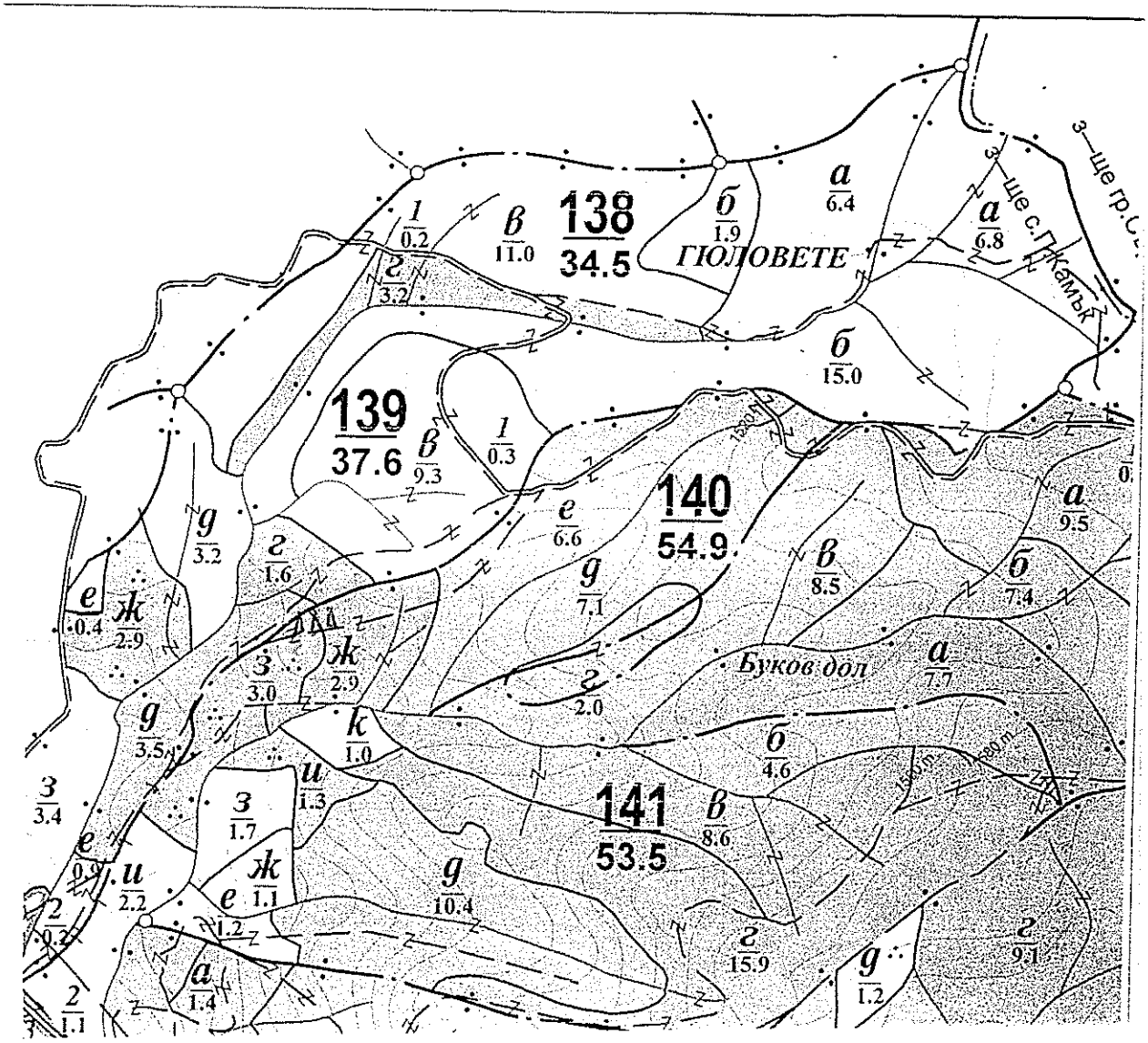

Легенда:

- ± ± ± ± проектирани коларски вр. извозни пътища
- - - - - - съществуващи извозни пътища
- ═══ съществуващ автомобилен път
- ^^^^^^^ технологична просека
- ....
- »-»-»-» проектирани трактории вр. извозни пътища
- ▲ ▲ ▲ временен склад
- xxxxxx трасе на въжена линия
- =+=+=+= проектиран автомобилен път
- .....

1. вид на сечта Групово – постепенна сеч / интензивност .....%
Втора вид сеч ..... / интензивност .....%
2.Площ на подотдела ...1,6...ха Размер на сечището.....1,6..... ха
3. Състав по план/програма....., действителен.....
5. Запас на 1 ха: с клони.....куб.м/ха , без клони .....куб. м/ха.
6. Среден наклон на терена ..27.....градуса.
7. Очакван добив от маркираната дървесина .....лежаща маса, куб.м.

дърв. вид / категория						дърв. вид / категория					
едра	56					дребна	–				вършина
средна	44					дърва	12				

8.Наличие и характеристика на подраста преди сечта (състав, възраст, средна височина, % на покритие) .....
.....
9. Средно извозно разстояние .100.М.;
10. Други характеристики на насаждението (*тополовища, семенобогища, надлесни дървета, сервитути, защитени територии, Натура 2000, защитени видове описани в доклада за гори с висока консервационна стойност, мъртва дървесина, водосборни зони, биологично разнообразие и др.*)
.....
.....

III. Технологични указания

1. Дървесината в насаждението да се добива при спазване на технологичната схема по т. I
2. Сечта ще се извършва с (моторен трион, ръчно, машини; кастренето на отсечените стъблата се извършва: в сечище, на временен склад) ...моторен трион, кастренето се извършва в сечището.....
3. Извозът от сечището до временните складове ще се осъществява с.....Животинска сила с трактор.....
на (цели стъбла, дълги/къси секции, сортименти, чипс и др.; с влачене по терена, изцяло натоварени).....
.....Цели стъбла.....
.....
4. Проектирани нови горски автомобилни пътища съгласно Наредба 5 за строителството в горските територии без промяна на предназначението им: дължина .....м. широчина .....м.
5. Изграждане и ремонт на временни извозни горски пътища:
5.1 Трактории – допустимо разстояние между тях .....м (не по-малко от 40 м), дължина .....м, широчина 4 м.
5.2 Коларски - разстояние между тях.....м (не по-малко от 40 м), дължина .....м, широчина ... м
6. Просеки за въжени линии: ..... бр.
допустимо разстояние между просеките ..... м., дължина ..... м., широчина ..... м.
7. Направа на технологични просеки .....бр.
допустимо разстояние между тях .....м., дължина .....м., широчина ..... м.
8. Изграждане на нови временни складове (бр., площ в ха) .....1 бр.....
.....
9. Мерки за опазване на оставащите на корен дървета, подраста, младиняка и почвата .....Правилно отрязване пънове на повалените.....
10. Начини за почистване на сечището .....Събиране на вършината на купи.....
11. Други указания: .....Забрана на ГСП за спалъ на отпадъците за тази цел.....
.....
(да се изнасят битовите отпадъци от сечището извън горските територии на определените за това места.
2. Всички операции по подготвителните и основните работи да се извършват съгласно изискванията на Правилника за здравословни и безопасни условия на труд в горите и правилата за противопожарна безопасност в горите.

АПОЗНАТ с технологичния план: ...../попълва се след издаването на позволителното за сеч/ището по чл. 108, ал. 2 от ЗГ, на което е издадено позволително за сеч № .....
.....

Образец по чл. 53, ал. 6 от Н

Изготвил: .....
Росен Кавунски
/име, фамилия,/ подпис: .....
дата: 09.11.2021
№ и дата на удостоверението за упражняване на лесовъдска практика: 5895/25.02.12

Одобрил: .....
инж. Ахмед Кисоски
име, фамилия,/ подпис: .....
дата: 10.11.2021
№ и дата на удостоверението за упражняване на лесовъдска практика: 11576/27.06.2015

ТЕХНОЛОГИЧЕН ПЛАН № ....

За добив на дървесина от отдел 140 подотдел 3
На ТП ДГС/ДЛС Селище /попълва се само за държавни гори/
Община Сврлиг; Землище Побит Камик;
имот с (кадастрален идентификатор/КВС) №....., /попълва се само за недържавни гори/

I. Схема за добива на дървесина от насаждението

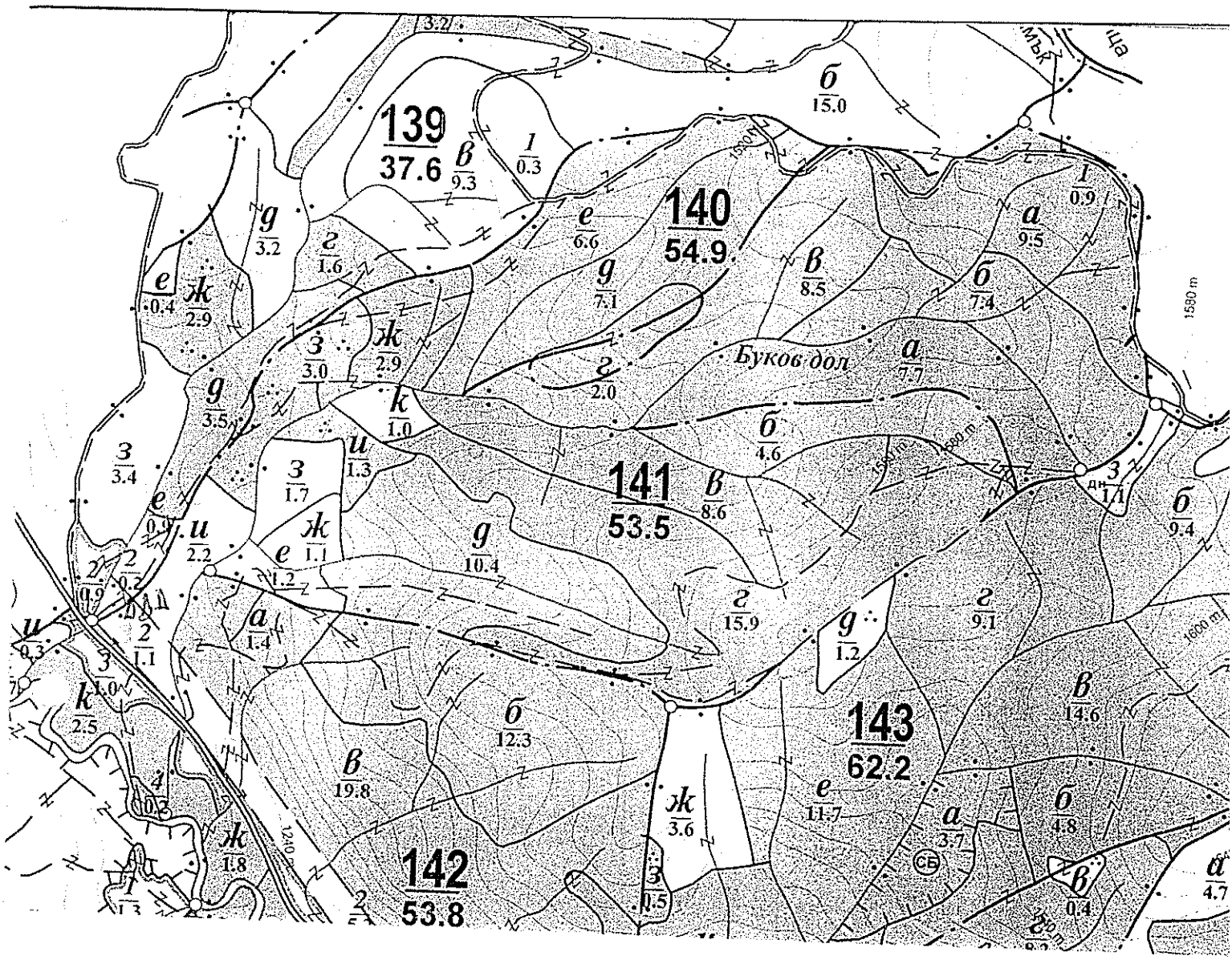

Легенда:

- проектирани коларски вр. извозни пътища
- съществуващи извозни пътища
- съществуващ автомобилен път
- технологична просека
- Сечище
- проектирани тракторни вр. извозни пътища
- временен склад
- трасе на въжена линия
- проектиран автомобилен път
- зарешен до ГСМ

1. Вид на сечта ..... прорещане ...../ интензивност .....%

Втори вид сеч ...../ интензивност .....%

2. Площ на подотдела ...3,0....ха Размер на сечището.....3,0..... ха

3. Състав по план/програма....., действителен.....

5. Запас на 1 ха: с клони.....куб.м/ха , без клони .....куб. м/ха.

6. Среден наклон на терена .23.....градуса.

7. Очакван добив от маркираната дървесина .....лежаща маса, куб.м.

дърв. вид / категория	бб	см				дърв. вид / категория	бб	см					
едра	14	6				дребна	3					вър-шина	
средна	56	5				дърва	3						

8. Наличие и характеристика на подраста преди сечта (състав, възраст, средна височина, % на покритие) .....

.....

9. Средно извозно разстояние ...600...;

10. Други характеристики на насаждението (*токовища, сватбовища, надлесни дървета, сервитути, защитени територии, Натура 2000, защитени видове описани в доклада за гори с висока консервационна стойност, мъртва дървесина, вододайни зони, биологично разнообразие и др.)*

.....

Натура 200

III. Технологични указания

1. Дървесината в насаждението да се добива при спазване на технологичната схема по т. I

2. Сечта ще се извършва с (моторен трион, ръчно, машини; кастренето на отсечените стъбла се извършва: в сечище, на временен склад) ...Смотрен трион / Кастренето да се извършва в сечището

3. Извозът от сечището до временните складове ще се осъществява с....Животинска сила и механизирано

на (цели стъбла, дълги/къси секции, сортименти, чипс и др.; с влачене по терена, изцяло натоварени).....

.....

.....

4. Проектирани нови горски автомобилни пътища съгласно Наредба 5 за строителството в горските територии без промяна на предназначението им: дължина .....м. широчина .....м.

5. Изграждане и ремонт на временни извозни горски пътища:

5.1 Трактория – допустимо разстояние между тях .....м (не по-малко от 40 м), дължина .....м, широчина 4 м.

5.2 Коларски - разстояние между тях.....м (не по-малко от 40 м), дължина .....м, широчина ... м

6. Просеки за въжени линии: ..... бр.

допустимо разстояние между просеките ..... м., дължина ..... м., широчина ..... м.

7. Направа на технологични просеки .....бр.

допустимо разстояние между тях .....м., дължина .....м., широчина ..... м.

8. Изграждане на нови временни складове (бр., площ в ха) .....1 бр.....

.....

9. Мерки за опазване на оставащите на корен дървета, подраста, младиняка и почвата ...Правилно определяне посоката на повалване.....

10. Начини за почистване на сечището ...Събиране вършината на купчини.....

11. Други указания: Замешуването на ГСМ да става на определените за тази цел места.....

Да се изнасят битовите отпадъци от сечището извън горските територии на определените за това места.

12. Всички операции по подготвителните и основните работи да се извършват съгласно изискванията на Правилника за здравословни и безопасни условия на труд в горите и правилата за противопожарна безопасност в горите.

ЗАПОЗНАТ с технологичния план: ...../попълва се след издаването на позволителното за сеч/

Лицето по чл. 108, ал. 2 от ЗГ, на което е издадено позволително за сеч № .....

.....

Образец по чл. 53, ал. 6 от ПСГ

Изготвил: инж. Н. Нисан

/име, фамилия/ подпис

дата: 09.11.2021

№ и дата на удостоверението за упражняване на лесовъдска практика: 13028/28.08.2017г

Одобрил: инж. Ахмед Кисаски

име, фамилия/ подпис

дата: 10.11.2021

№ и дата на удостоверението за упражняване на лесовъдска практика 11576/24.06.2015г

ТЕХНОЛОГИЧЕН ПЛАН № ....

За добив на дървесина от отдел 144 подотдел д

На ТП ДГС/ДЛС „Селище" /попълва се само за държавни гори/

Община Сърница; Землище Побит Камък

имот с (кадастрален идентификатор/КВС) № ..... /попълва се само за недържавни гори/

I. Схема за добива на дървесина от насаждението

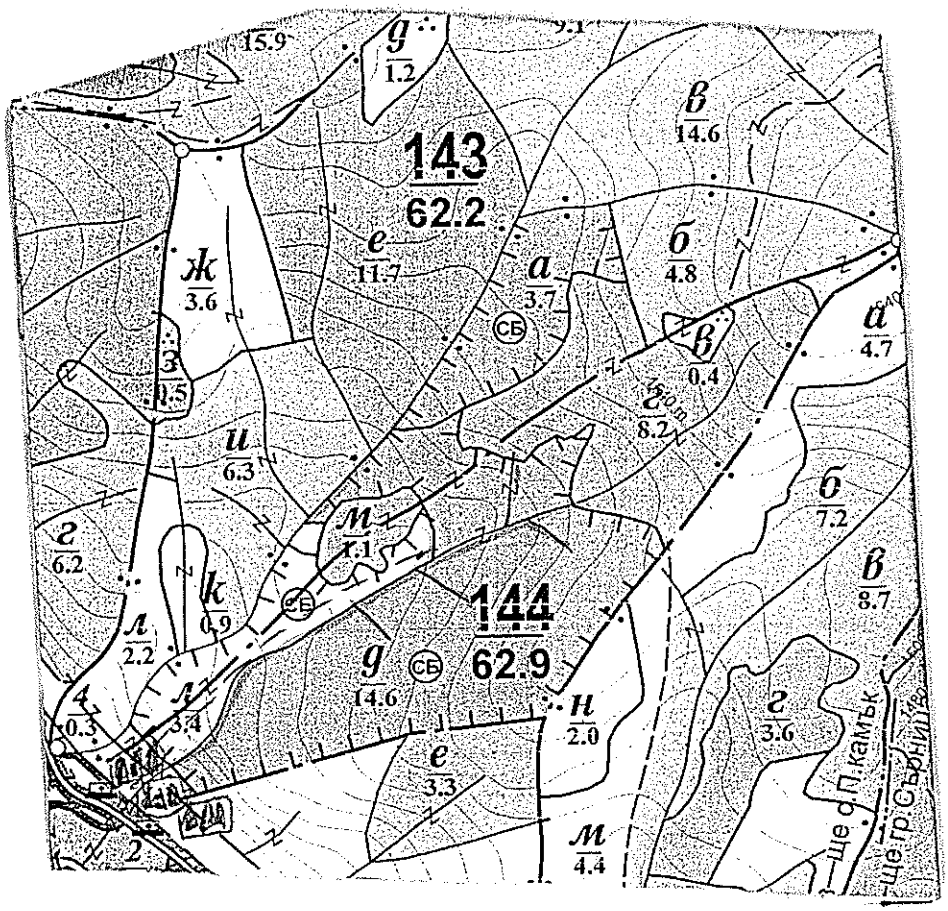

Легенда:

± ± ± ± проектирани коларски вр. извозни пътища	»-»-»-» проектирани тракторни вр. извозни пътища
- - - - - - съществуващи извозни пътища	▲ ▲ ▲ временен склад
═══ съществуващ автомобилен път	xxxxxx трасе на въжена линия
^^^^^^^ технологична просека	=+=+=+= проектиран автомобилен път
▒▒▒ водно течение	▭ граница на насаждението.

На схемата задължително се нанасят контурите на насаждението/имота, съществуващите и проектирани временни горски пътища, технологичните просеки, просеките за въжени линии, извозни пътища, временни складове както и връзката им със съществуващата автомобилна пътна мрежа.

II. Характеристика на насаждението

1.Вид на сечта .....селекционна...../ интензивност 10...%
Втори вид сеч ...../ интензивност .....%
2.Площ на подотдела ..14,6...ха Размер на сечището...14,6..... ха
3. Състав по план/програма...ББ10 1см....., действителен.....
5. Запас на 1 ха: с клони.....куб.м/ха , без клони .....куб. м/ха.
6. Среден наклон на терена ..31.....градуса.
7. Очакван добив от маркираната дървесина ...696.....лежаща маса, куб.м.

дърв. вид / категория	ДД	см				дърв. вид / категория	ДД	см					
едра	557	24				дребна	1	1				вър-шина	82
средна	29	3				дърва	76	5					

8.Наличие и характеристика на подраста преди сечта (състав, възраст, средна височина, % на покритие) .....ББ10; бонитет 1.....
.....
9. Средно извозно разстояние 250-300 м.
10. Други характеристики на насаждението (*токовища, сватбовища, надлесни дървета, сервитути, защитени територии, Натура 2000, защитени видове описани в доклада за гори с висока консервационна стойност, мъртва дървесина, вододайни зони, биологично разнообразие и др.*)
.....
.....

III. Технологични указания

1. Дървесината в насаждението да се добива при спазване на технологичната схема по т. I
2. Сечта ще се извършва с (моторен трион, ръчно, машини; кастренето на отсечените стъбла се извършва: в сечище, на временен склад) ....Сечта ще се извърши с моторен трион, кастренето на отсечените стъбла да се извърши в сечището.....
3. Извозът от сечището до временните складове ще се осъществява с...животинска тяга (конс.) 80 % и механизирана техника (трактор) 20%.....
на (цели стъбла, дълги/къси секции, сортименти, чипс и др.; с влачене по терена, изцяло натоварени)...извоза да се извърши на цели стъбла.....
.....
4. Проектирани нови горски автомобилни пътища съгласно Наредба 5 за строителството в горските територии без промяна на предназначението им: дължина .....м. широчина .....м.
5. Изграждане и ремонт на временни извозни горски пътища:
5.1 Тракторни – допустимо разстояние между тях .....м (не по-малко от 40 м), дължина .....м, широчина 4 м.
5.2 Коларски - разстояние между тях.....м (не по-малко от 40 м), дължина .....м, широчина ... м
6. Просеки за въжени линии: ..... бр.
допустимо разстояние между просеките ..... м., дължина ..... м., широчина ..... м.
7. Направа на технологични просеки .....бр.
допустимо разстояние между тях .....м., дължина .....м., широчина ..... м.
8. Изграждане на нови временни складове (бр., площ в ха) .....3 бр.....
.....
9. Мерки за опазване на оставащите на корен дървета, подраста, младиняка и почвата
.....
10. Начини за почистване на сечището ..сечището да се почисти вършината да бъде на кръчини вътрани
11. Други указания: .....
.....Има съществуваща извозна пътче да се подобри за по лесно
Да се изнасят битовите отпадъци от сечището извън горските територии на определените за това места. Извозване
12. Всички операции по подготвителните и основните работи да се извършват съгласно изискванията на Правилника за здравословни и безопасни условия на труд в горите и правилата за противопожарна безопасност в горите.

ЗАПОЗНАТ с технологичния план: ...../попълва се след издаването на позволителното за сеч/
Лицето по чл. 108, ал. 2 от ЗГ, на което е издадено позволително за сеч № .....
.....
/ трите имена, подпис, дата - /
№ и дата на удостоверението за упражняване на лесовъдска практика: .....

/име, фамилия,/ подпис: Рознеп Деман
дата: 01.11.2021г
№ и дата на удостоверението за упражняване на лесовъдска практика: 5906/23.02.17г

име, фамилия,/ подпис: инж. Ахмед Кисоски
дата: 12.11.2021г
№ и дата на удостоверението за упражняване лесовъдска практика: 11576./24.06/2015г

ТЕХНОЛОГИЧЕН ПЛАН № ..1.

За добив на дървесина от отдел.....93.....подотдел.....А.....
На ТП ДГС/ДЛС....Селище.....*/попълва се само за държавни гори/*
Община .....Сърница.....; Землище ....Сърница.....;
имот с (кадастрален идентификатор/КВС) №....., */попълва се само за недържавни*

I. Схема за добива на дървесина от насаждението

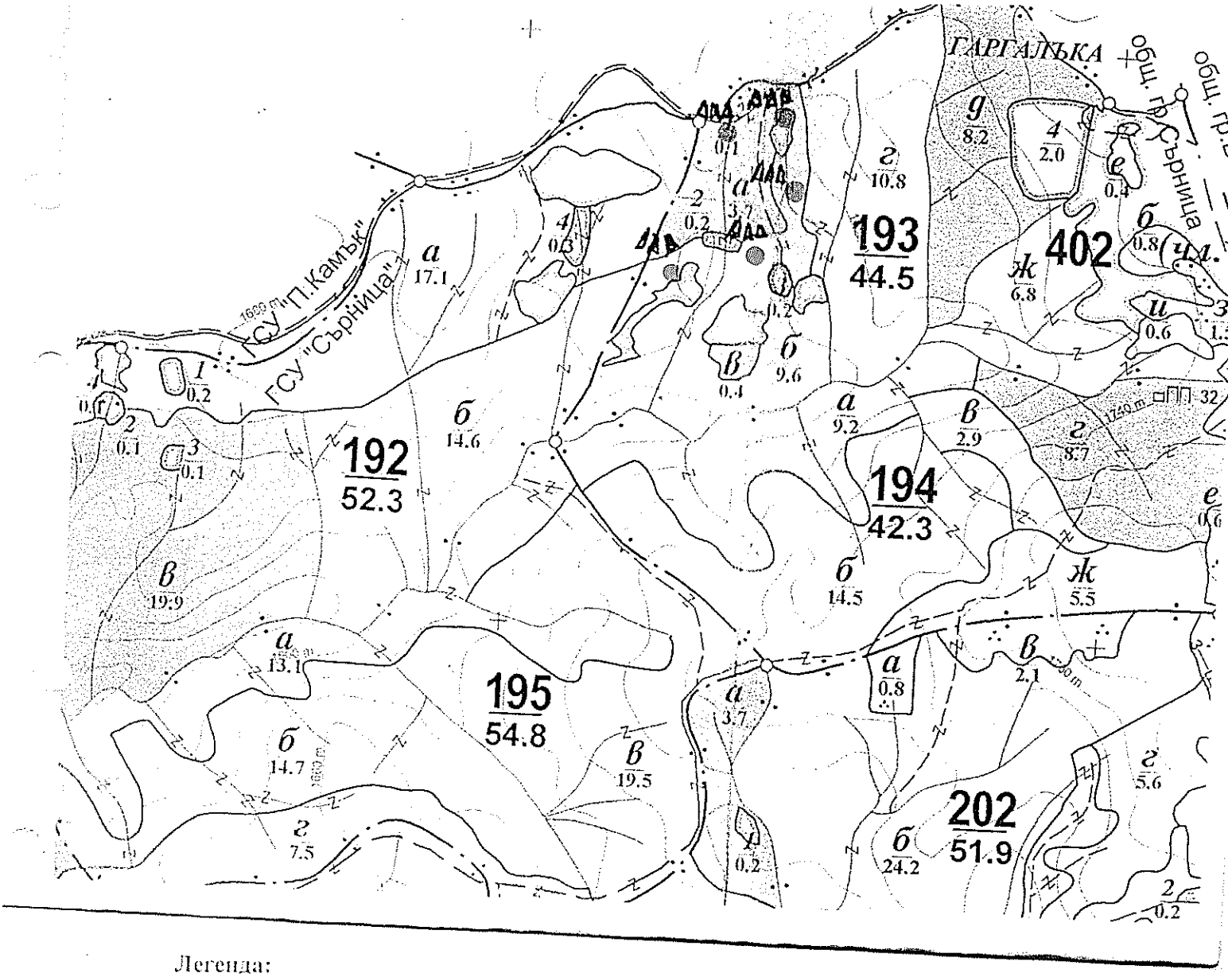

Легенда:

- проектирани коларски вр. извозни пътища
- съществуващи извозни пътища
- съществуващ автомобилен път
- технологична просека
- .....Селище
- проектирани тракторни вр. извозни пътища
- временен склад
- трасе на въжена линия
- проектиран автомобилен път
- Зарисуване с ГСМ

Вид на сечта ..... Прозбирка .....

Втори вид сеч ...../ интензивност .....%

2. Площ на подотдела ...3.7...ха Размер на сечището...3.7..... ха

3. Състав по план/програма....., действителен.....

5. Запас на 1 ха: с клони.....куб.м/ха , без клони .....куб. м/ха.

6. Среден наклон на терена ..17.....градуса.

7. Очакван добив от маркираната дървесина .....лежаща маса, куб.м.

дърв. вид / категория	8 бр					дърв. вид / категория	8 бр						
едра	146					дребна	2					вър-шина	58
средна	36					дърва	217						

8. Наличие и характеристика на подраста преди сечта (състав, възраст, средна височина, % на покритие) .....

9. Средно извозно разстояние ..100.....;

10. Други характеристики на насаждението (*токовища, сватбовища, надлесни дървета, сервитути, защитени територии, Натура 2000, защитени видове описани в доклада за гори с висока консервационна стойност, мъртва дървесина, вододайни зони, биологично разнообразие и др.)*

Натура 2000 ВКС 1, ВКС 2 ВКС 5

III. Технологични указания

1. Дървесината в насаждението да се добива при спазване на технологичната схема по т. I

2. Сечта ще се извършва с (моторен трион, ръчно, машини; кастренето на отсечените стъбла се извършва: в сечище, на временен склад) с моторен трион. Кастренето да се извършва в сечището

3. Извозът от сечището до временните складове ще се осъществява с животинска сила и механизирано с трактор

на (цели стъбла, дълги/къси секции, сортименти, чипс и др.; с влачене по терена, изцяло натоварени).....

на къси секции

4. Проектирани нови горски автомобилни пътища съгласно Наредба 5 за строителството в горските територии без промяна на предназначението им: дължина .....м. широчина .....м.

5. Изграждане и ремонт на временни извозни горски пътища:

5.1 Тракторни – допустимо разстояние между тях .....м (не по-малко от 40 м), дължина .....м, широчина 4 м.

5.2 Коларски - разстояние между тях.....м (не по-малко от 40 м), дължина .....м, широчина ... м

6. Просеки за въжени линии: ..... бр.

допустимо разстояние между просеките ..... м., дължина ..... м., широчина ..... м.

7. Направа на технологични просеки .....бр.

допустимо разстояние между тях .....м., дължина .....м., широчина ..... м.

8. Изграждане на нови временни складове (бр., площ в ха) .....5 бр.....

9. Мерки за опазване на оставащите на корен дървета, подраста, младиняка и почвата Правилно определяне посоката на повалване

10. Начини за почистване на сечището ..Събиране вършината на купчини

11. Други указания: Извършването на битовите отпадъци да се извършва на определените за тази цел места

Да се изнасят битовите отпадъци от сечището извън горските територии на определените за това места.

12. Всички операции по подготвителните и основните работи да се извършват съгласно изискванията на Правилника за здравословни и безопасни условия на труд в горите и правилата за противопожарна безопасност в горите.

ЗАПОЗНАТ с технологичния план: ...../попълва се след издаването на позволителното за сеч/

Лицето по чл. 108, ал. 2 от ЗГ, на което е издадено позволително за сеч № .....

Изготвил: Сім лесничей
инж. Мехмед Толумов
/име, фамилия,/ подпис: [подпис]
дата: 05.11.21 г.,
№ и дата на удостоверението за упражняване на лесовъдска практика: 2671/23.02.12

Одобрил: [подпис]
инж. А. Кисьовски /
име, фамилия,/ подпис: .....
дата: .....г.,
№ и дата на удостоверението за упражняване на лесовъдска практика: .....

ТЕХНОЛОГИЧЕН ПЛАН № 1

За добив на дървесина от отдел 193 подотдел Д
На ТП ДГС/~~ДЛС~~ Селище /попълва се само за държавни гори/
Община Сърница; Землище Сърница;
имот с (кадастрален идентификатор/КВС) № ....., /попълва се само за недържавни гори/

I. Схема за добива на дървесина от насаждението

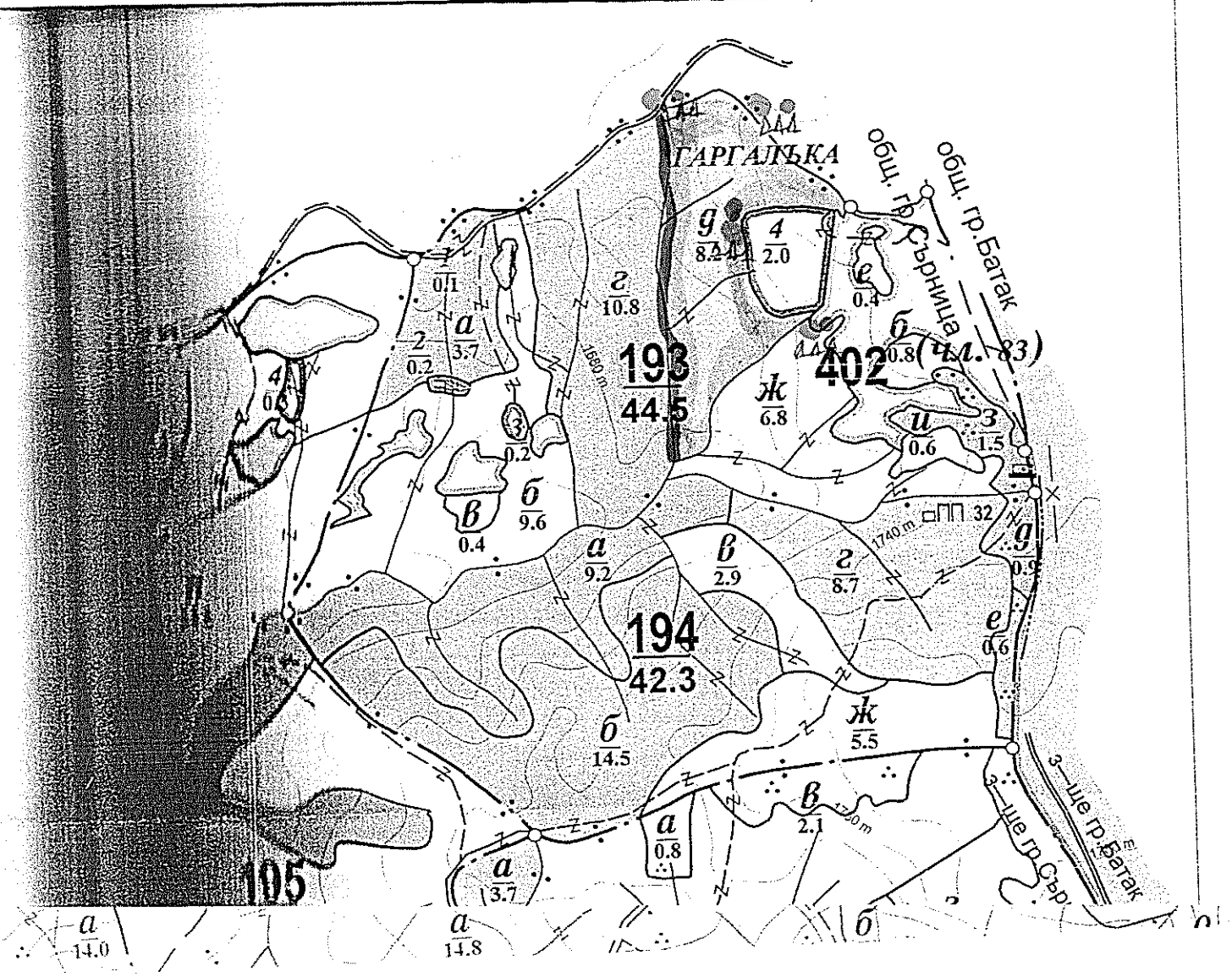

Легенда:

- проектирани коларски вр. извозни пътища
- съществуващи извозни пътища
- съществуващ автомобилен път
- технологична просека
- граници на сечището
- проектирани тракторни вр. извозни пътища
- временен склад
- трасе на въжена линия
- проектиран автомобилен път
- ГСМ и отпадъци
- водно течение

На схемата задължително се нанасят контурите на насаждението/имота, съществуващите и проектирани временни горски пътища, технологичните просеки, просеките за въжени линии, извозни пътища, временни складове както и връзката им със съществуващата автомобилна пътна мрежа.

II. Характеристика на насаждението

1.Вид на сечта ....Постепенно - котловинна...../ интензивност 20..%
Втори вид сеч ...../ интензивност .....%
2.Площ на подотдела ..2,2...ха Размер на сечището....2,2..... ха
3. Състав по план/програма....., действителен.....
5. Запас на 1 ха: с клони....1100...куб.м/ха , без клони .....960...куб. м/ха.
6. Среден наклон на терена ..23.....градуса.
7. Очакван добив от маркираната дървесина .....лежаща маса, куб.м.

дърв. вид / категория	Б.бор					дърв. вид / категория	Б.бор					
едра	125					дребна	-					вър-шина
средна	2					дърва	60					

8.Наличие и характеристика на подраста преди сечта (състав, възраст, средна височина, % на покритие) .....В...малко.....единични.....много.....повредени.....дървета.....
.....0.....0.....
9. Средно извозно разстояние ..350.....;
10. Други характеристики на насаждението (*токовища, сватбовища, надлесни дървета, сервитути, защитени територии, Натура 2000, защитени видове описани в доклада за гори с висока консервационна стойност, мъртва дървесина, вододайни зони, биологично разнообразие и др.)*
.....ВКС-4, ВКС-2 и ВКС-7.....
.....

III. Технологични указания

1. Дървесината в насаждението да се добива при спазване на технологичната схема по т. I
2. Сечта ще се извършва с (моторен трион, ръчно, машини; кастренето на отсечените стъбла се извършва: в сечище, на временен склад)..Сечта...ще...се...извърши...с...Б.М.Т.,...кастренето...ще...се...извърши...в...сечището.....
3. Извозът от сечището до временните складове ще се осъществява с...Използване...трактор...с...С.П...на...кв...чрез...влачене...по...терена.....
на (цели стъбла, дълги/къси секции, сортименти, чипс и др.; с влачене по терена, изцяло натоварени).....
.....Извозът...ще...се...извърши...на...къси...дължини.....
.....Секциите.....
4. Проектирани нови горски автомобилни пътища съгласно Наредба 5 за строителството в горските територии без промяна на предназначението им: дължина .....м. широчина .....м.
5. Изграждане и ремонт на временни извозни горски пътища:
5.1 Тракторни – допустимо разстояние между тях .....м (не по-малко от 40 м), дължина .....м, широчина 4 м.
5.2 Коларски - разстояние между тях.....м (не по-малко от 40 м), дължина .....м, широчина ... м
6. Просеки за въжени линии: ..... бр.
допустимо разстояние между просеките ..... м., дължина ..... м., широчина ..... м.
7. Направа на технологични просеки .....бр.
допустимо разстояние между тях .....м., дължина .....м., широчина ..... м.
8. Изграждане на нови временни складове (бр., площ в ха) .....Не.....
.....
9. Мерки за опазване на оставащите на корен дървета, подраста, младиняка и почвата ..Правилно...определяне...посоката...на...повалянето...при...сечта.....
10. Начини за почистване на сечището ..Не...се...почиства...изрично.....разхвърляне.....
11. Други указания: ..Отпадъците...ще...се...изхвърлят...на...определените...за...целта...места...да...се...заснеме...с...ГСМ...на...определените...места.....
Да се изпасят битовите отпадъци от сечището извън горските територии на определените за това места.
12. Всички операции по подготвителните и основните работи да се извършват съгласно изискванията на Правилника за здравословни и безопасни условия на труд в горите и правилата за противопожарна безопасност в горите.

ЗАПОЗНАТ с технологичния план: ...../попълва се след издаването на позволителното за сеч/
Лицето по чл. 108, ал. 2 от ЗГ, на което е издадено позволително за сеч № .....
.....
/трите имена, подпис, дата - /
№ и дата на удостоверението за упражняване на лесовъдска практика: .....

Образец по чл. 33, ал. 6 от НСГ

Изготвил:.....
Елин Кьосев
име, фамилия,/ подпис: .....
дата: 16.10.24г.
№ и дата на удостоверението за упражняване на лесовъдска практика: 9484/26.06.15г.

Одобрил:.....
инж. Ахмед Кисьоски
име, фамилия,/ подпис: .....
дата:.....г.,
№ и дата на удостоверението за упражняване на лесовъдска практика: 1157б/24.06.15г.

ТЕХНОЛОГИЧЕН ПЛАН № ....

За добив на дървесина от отдел 227 подотдел Г
На ТП ДГС/ДЛС Селище /попълва се само за държавни гори/
Община Сърница: Землище Сърница;
имот с (кадастрален идентификатор/КВС) №..... /попълва се само за недържавни гори/

I. Схема за добива на дървесина от насаждението

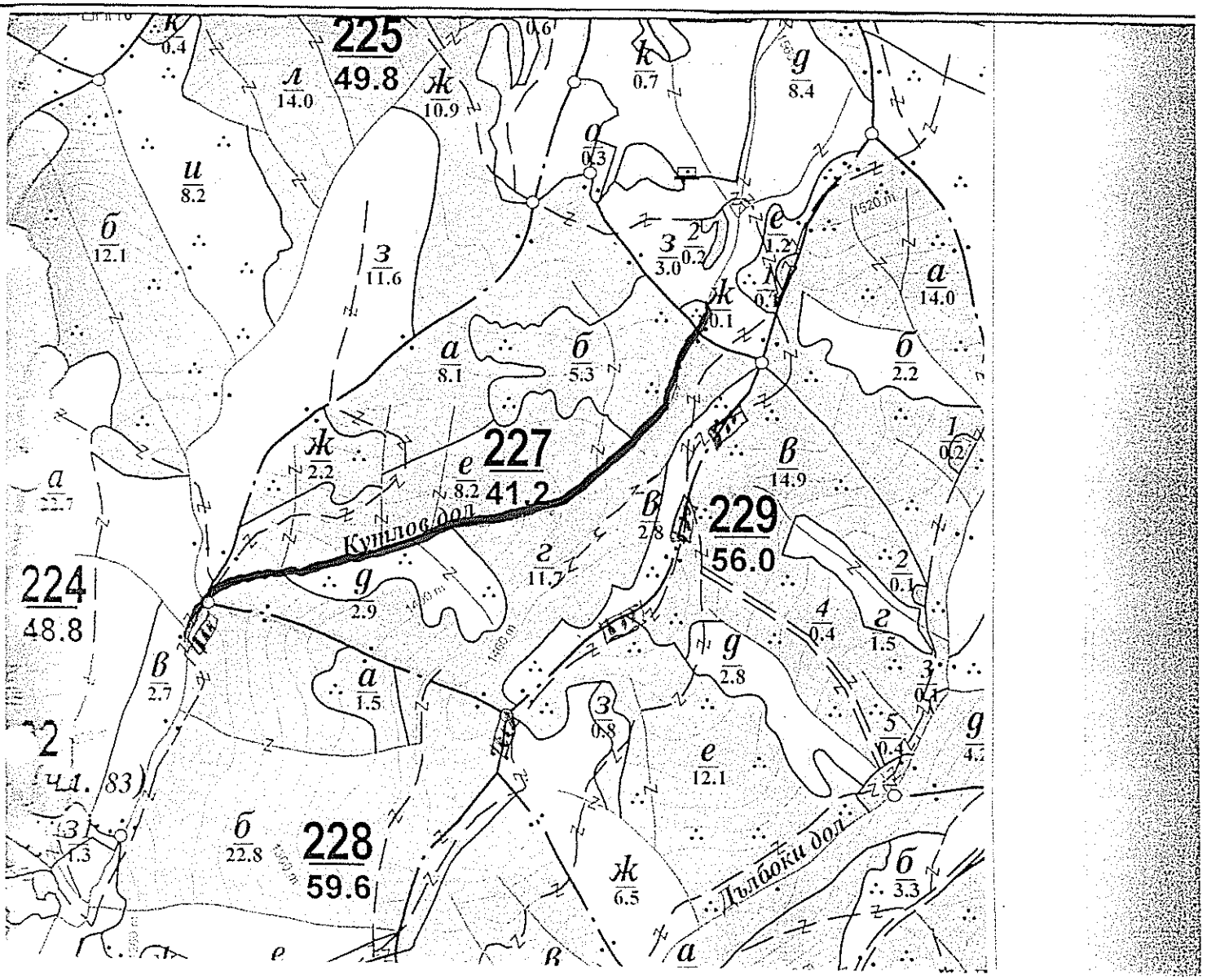

Легенда:

- проектирани кодарски вр. извозни пътища
- проектирани тракторни вр. извозни пътища
- съществуващи извозни пътища
- временен склад
- съществуващ автомобилен път
- трасе на въжена линия
- технологична просека
- проектиран автомобилен път
- граница
- водно течение

На схемата задължително се нанасят контурите на насаждението/имота, съществуващите и проектирани временни горски пътища, технологичните просеки, просеките за въжени линии, извозни пътища, временни складове както и връзката им със съществуващата автомобилна пътна мрежа.

II. Характеристика на насаждението

1.Вид на сечта ...Изборно прореждане.../ интензивност .....%
Втори вид сеч ...../ интензивност .....%
2.Площ на подотдела ..11.7...ха Размер на сечището.....11.7..... ха
3. Състав по план/програма....., действителен.....
5. Запас на 1 ха: с клони.....куб.м/ха , без клони .....куб. м/ха.
6. Среден наклон на терена ...34.....градуса.
7. Очакван добив от маркираната дървесина .....1563.....лежаща маса, куб.м.

дърв. вид / категория	ели	бб	мз	бук		дърв. вид / категория	ели	бб	мз	бук			
едра	354	327	323			дребна	5	3	3			вър-	
средна	62	59	62			дърва	28	41	25	26		шина	

8.Наличие и характеристика на подраста преди сечта (състав, възраст, средна височина, % на покритие) .....С.м.:10 ясиЕел...Ср.в.30 год. 06 Средна 2м.....
.....
9. Средно извозно разстояние ..1.70.м
10. Други характеристики на насаждението (*токовища, сватбовища, надлесни дървета, сервитути, защитени територии, Натура 2000, защитени видове описани в доклада за гори с висока консервационна стойност, мъртва дървесина, вододайни зони, биологично разнообразие и др.)*

.....ВКС-1, ВКС-2 и ВКС-5.....

III. Технологични указания

1. Дървесината в насаждението да се добива при спазване на технологичната схема по т. I
2. Сечта ще се извършва с (моторен трион, ръчно, машини; кастренето на отсечените стъбла се извърши сечище, на временен склад) ..Сечта ще се извърши с моторен трион.....
Насъбирането на дървесината ще се извършва в сечището
3. Извозът от сечището до временните складове ще се осъществява с,.....
Механизирано с трактор и с животинска тягателна сила .....
на (цели стъбла, дълги/къси секции, сортименти, чипс и др.; с влачене по терена, изцяло натоварени).....
..На къси и дълги сортименти.....
.....
4. Проектирани нови горски автомобилни пътища съгласно Наредба 5 за строителството в горските територии без промяна на предназначението им: дължина .....м. широчина .....м.
5. Изграждане и ремонт на временни извозни горски пътища:
5.1 Тракторни – допустимо разстояние между тях .....м (не по-малко от 40 м), дължина .....м, широчина 4 м.
5.2 Коларски - разстояние между тях.....м (не по-малко от 40 м), дължина .....м, широчина ... м
6. Просеки за въжени линии: ..... бр.
допустимо разстояние между просеките ..... м., дължина ..... м., широчина ..... м.
7. Направа на технологични просеки .....бр.
допустимо разстояние между тях .....м., дължина .....м., широчина ..... м.
8. Изграждане на нови временни складове (бр., площ в ха) .....5...бр.....
.....
9. Мерки за опазване на оставащите на корен дървета, подраста, младиняка и почвата Правилно определяне посоката на повалянето .....
10. Начини за почистване на сечището Събиране на мъртвата в сечището
11. Други указания: Да се дарените определените за тева места
...с.с.м. отпадъците да се събират в гъбата.....
Да се изнасят битовите отпадъци от сечището извън горските територии на определените за това места.
12. Всички операции по подготвителните и основните работи да се извършват съгласно изискванията на Правилника за здравословни и безопасни условия на труд в горите и правилата за противопожарна безопасност в горите.

ЗАПОЗНАТ с технологичния план: ...../попълва се след издаването на позволителното за сеч/
Лицето по чл. 108, ал. 2 от ЗГ, на което е издадено позволително за сеч № .....
.....
/ трите имена, подпис, дата - /
№ и дата на удостоверението за упражняване на лесовъдска практика: .....

Изготвил: Ст. лесничей
инж. М. Толумов
име, фамилия, подпис:
дата 05.11.21 г.
№ и дата на удостоверението за упражняване на лесовъдска практика: 2671/23.02.12 г.

Образец по чл. 53, ал. 6 от НСТ

Одобрил: Н.А. Директор
инж. А. Кисьоски
име, фамилия, подпис:
дата: ..... г.
№ и дата на удостоверението за упражняване на лесовъдска практика: .....

ТЕХНОЛОГИЧЕН ПЛАН № 1

За добив на дървесина от отдел 252 подотдел „а"
На ТП ДГС/~~ДЛС~~ Селище (попълва се само за държавни гори)
Община Сърница; Землище Сърница;
имот с (кадастрален идентификатор/КВС) №..... (попълва се само за недържавни гори)

I. Схема за добива на дървесина от насаждението

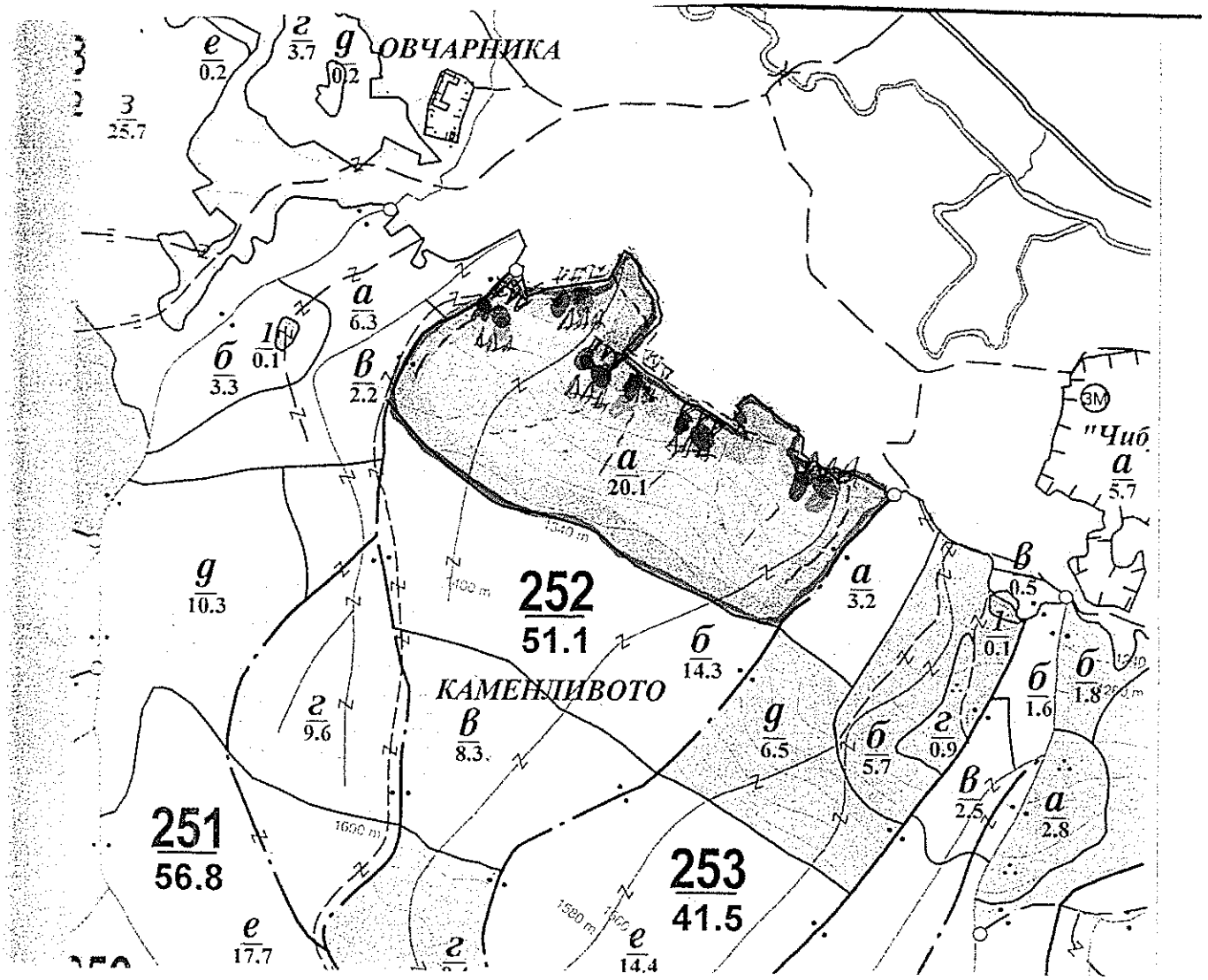

Легенда:

- проектирани коларски вр. извозни пътища
- съществуващи извозни пътища
- съществуващ автомобилен път
- технологична просека
- Границина сечището
- проектирани тракторни вр. извозни пътища
- временен склад
- трасе на въжена линия
- проектиран автомобилен път
- РСМ. Отпадъци

На схемата задължително се нанасят контурите на насаждението/имота, съществуващите проектирани временни

II. Характеристика на насаждението

1.Вид на сечта ..... Групово - постепенно ...../ интензивност 20 %
Втори вид сеч ..... / интензивност .....%
2.Площ на подотдела ..20,1...ха Размер на сечището..20,1..... ха
3. Състав по план/програма....., действителен .....
5. Запас на 1 ха: с клони...587.....куб.м/ха , без клони .....482.04.куб. м/ха.
6. Среден наклон на терена ....18°....градуса.
7. Очакван добив от маркираната дървесина .....лежаща маса, куб.м.

дърв. вид / категория	бор	см.				дърв. вид / категория	бор	см				
едра	72	1738				дребна	–	–				вър-
средна	2172	8				дърва	1	17				шина

8.Наличие и характеристика на подраста преди сечта (състав, възраст, средна височина, % на покритие) .....Наличен подраст под пълния склон.....
.....Възрастта в г.....
9. Средно извозно разстояние .....;
10. Други характеристики на насаждението (*токовища, сватбовища, надлесни дървета, сервитути, защитени територии. Натура 2000, защитени видове описани в доклада за гори с висока консервационна стойност, мъртва дървесина, вековайни зони, биологично разнообразие и др.)*
.....ВКС-1 ; ВКС-2 ; ВКС-5.....

III. Технологични указания

1. Дървесината в насаждението да се добива при спазване на технологичната схема по т. I
2. Сечта ще се извършва с (моторен трион, ръчно, машини; кастренето на отсечените стъбла се извършва: в сечище, на временен склад) ..С БМТ, кастренето ще се извършва в сечище.....
3. Извозът от сечището до временните складове ще се осъществява с.....животинска сила и с ГТ. На къси и дълги секции.....
на (цели стъбла, дълги/къси секции, сортименти, чипс и др., с влачене по терена, изнято натоварени).....
.....На къси и дълги секции с влачене по терена.....
4. Проектирани нови горски автомобилни пътища съгласно Наредба 5 за строителството в горските територии без промяна на предназначението им: дължина .....м. широчина .....м.
5. Изграждане и ремонт на временни извозни горски пътища:
5.1 Тракторни - допустимо разстояние между тях .....м (не по-малко от 40 м), дължина .....м, широчина 4 м.
5.2 Коларски - разстояние между тях.....м (не по-малко от 40 м), дължина .....м, широчина ... м
6. Просеки за въжени линии: ..... бр.
допустимо разстояние между просеките ..... м., дължина ..... м., широчина ..... м.
7. Направа на технологични просеки .....бр.
допустимо разстояние между тях .....м., дължина .....м., широчина ..... м.
8. Изграждане на нови временни складове (бр., площ в ха) .....бр.....
.....
9. Мерки за опазване на оставащите на корен дървета, подраста, младиняка и почвата .....Забранително отсечения люсовата. Не повреждане.....
10. Начини за почистване на сечището Събиране на клонките, изгаряне, прозорци
11. Други указания: За се запазят на определените ЕРСМ на отгледните дървета. Отпадъците се изгарят.....
Да се изнасят битовите отпадъци от сечището извън горските територии на определените за това места.
12. Всички операции по подготвителните и основните работи да се извършват съгласно изискванията на Правилника за здравословни и безопасни условия на труд в горите и правилата за противопожарна безопасност в горите.

ЗАПОЗНАТ с технологичния план: ...../попълва се след издаването на позволителното за сеч
Лицето по чл. 108, ал. 2 от ЗГ, на което е издадено позволително за сеч № .....

.....
трите имена, подпис, дата -
№ и дата на договора за упражняване на лесовъдска практика: .....

Образец по чл. 53, ал. 6 от НСГ

Изготвил: Техн. Мирослав Перишински
име, фамилия, подпис: [signature]
дата: 12.10.21 г.,
№ и дата на удостоверението за упражняване на лесовъдска практика: 9798/23.09.13 г.

Одобрил: инж. Ахмед Кисьоски
име, фамилия, подпис:
дата: 12.10.21 г.,
№ и дата на удостоверението за упражняване на лесовъдска практика: .....

ТЕХНОЛОГИЧЕН ПЛАН № ....

За добив на дървесина от отдел 284 подотдел К
На ТП ДГС/ДЛС „Селище" /попълва се само за държавни гори
Община „Сърница"; Землище Сърница;
имот с (кадастрален идентификатор/КВС) №....., /попълва се само за недържавни гори

I. Схема за добива на дървесина от насаждението

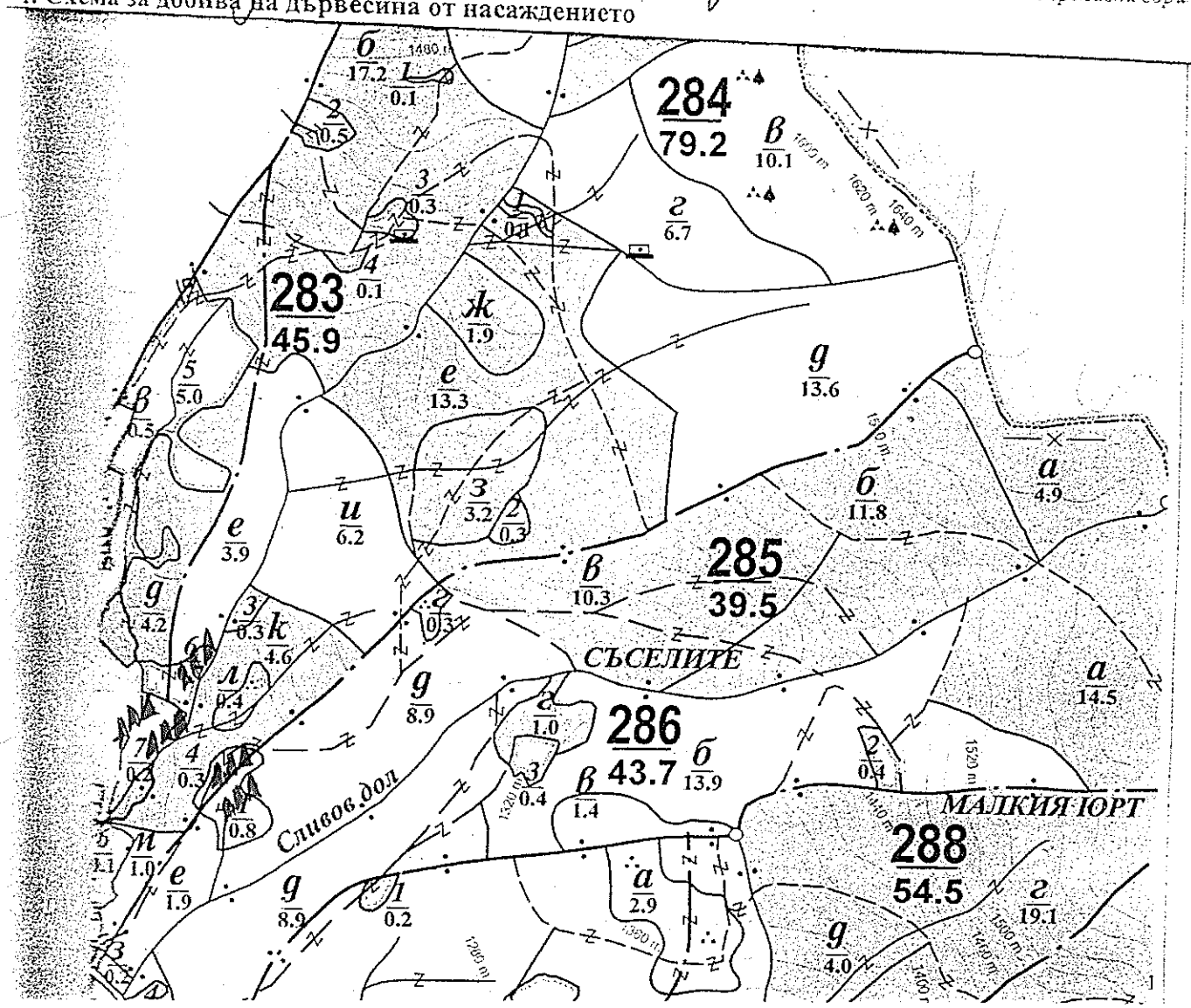

Легенда:

- проектирани коларски вр. извозни пътища
- съществуващи извозни пътища
- съществуващ автомобилен път
- технологична просека
- гранищуе на буквата
- проектирани тракторни вр. извозни пътища
- временен склад
- трасе на въжена линия
- проектиран автомобилен път

На схемата задължително се нанасят контурите на насаждението/имота, съществуващите и проектирани временни

II. Характеристика на насаждението

1.Вид на сечта .....Изборно прореждане...../ интензивност .....%
Втори вид сеч ...../ интензивност .....%
2.Площ на подотдела ...4,6... ха Размер на сечището.....4,6..... ха
3. Състав по план/програма бб 10 см...., действителен.....
5. Запас на 1 ха: с клони.....куб.м/ха , без клони .....куб. м/ха.
6. Среден наклон на терена .....градуса.
7. Очакван добив от маркираната дървесина .....200.....лежаща маса, куб.м.

дърв. вид / категория	бб	см.				дърв. вид / категория	бб	см.					
едра	59	15				дребна		1				вър-шина	30
средна	6	10				дърва	93	16					

8.Наличие и характеристика на подраста преди сечта (състав, възраст, средна височина, % на покритие) .....

9. Средно извозно разстояние 200см...;
10. Други характеристики на насаждението (*токовища, сватбовища, надлесни дървета, сервитути, защитени територии, Натура 2000, защитени видове описани в доклада за гори с висока консервационна стойност, мъртва дървесина, вододайни зони, биологично разнообразие и др.)*

ВКС 1:1 ВКС 2 ВКС 5

III. Технологични указания

1. Дървесината в насаждението да се добива при спазване на технологичната схема по т. I
2. Сечта ще се извършва с (моторен трион, ръчно, машини; кастренето на отсечените стъбла се извършва: в сечище, на временен склад) с моторен трион кастренето се осъществява в сечището
3. Извозът от сечището до временните складове ще се осъществява с кон или механизирано на дълги и къси секции
на (цели стъбла, дълги/къси секции, сортименти, чипс и др.; с влачене по терена, изцяло натоварени).....
4. Проектирани нови горски автомобилни пътища съгласно Наредба 5 за строителството в горските територии без промяна на предназначението им: дължина .....м. широчина .....м.
5. Изграждане и ремонт на временни извозни горски пътища:
5.1 Тракторни – допустимо разстояние между тях .....м (не по-малко от 40 м), дължина .....м, широчина 4 м.
5.2 Коларски - разстояние между тях.....м (не по-малко от 40 м), дължина .....м, широчина ... м
6. Просеки за въжени линии: ..... бр.
допустимо разстояние между просеките ..... м., дължина ..... м., широчина ..... м.
7. Направа на технологични просеки .....бр.
допустимо разстояние между тях .....м., дължина .....м., широчина ..... м.
8. Изграждане на нови временни складове (бр., площ в ха) .....
9. Мерки за опазване на оставащите на корен дървета, подраста, младиняка и почвата Правилно определяне посоката на моваляне на дърветата.
10. Начини за почистване на сечището Събиране на клоните и вършините на кубчини.
11. Други указания: Да се мазят оставащите дървета. Зареждането на моторните триони да става на определените за това места.
Да се изнасят битовите отпадъци от сечището извън горските територии на определените за това места.
12. Всички операции по подготвителните и основните работи да се извършват съгласно изискванията на Правилника за здравословни и безопасни условия на труд в горите и правилата за противопожарна безопасност в горите.

ЗАПОЗНАТ с технологичния план: ...../попълва се след издаването на позволителното за сеч
Лицето по чл. 108, ал. 2 от ЗГ, на което е издадено позволително за сеч № .....

трите имена, подпис, дата -
№ и дата на удостоверението за упражняване на лесовъдска практика: .....

Изготвил: Ст. лесничег
Инж. Мехмед Толумов
име, фамилия, подпис:
дата: 05.11.21 г.
№ и дата на удостоверението за упражняване на лесовъдска практика: 2671/23.02.12 г.

Инж. А. Кисьоски
име, фамилия, подпис:
дата: ..... г.,
№ и дата на удостоверението за упражняване на лесовъдска практика: .....

ТЕХНОЛОГИЧЕН ПЛАН № 1

За добив на дървесина от отдел 292 подотдел Б
На ТП ДГС/ДЛ Сърница /попълва се само за държавни гори/
Община Сърница; Землище Сърница;
имот с (кадастрален идентификатор/КВС) №..... /попълва се само за недържавни гори/

I. Схема за добива на дървесина от насаждението

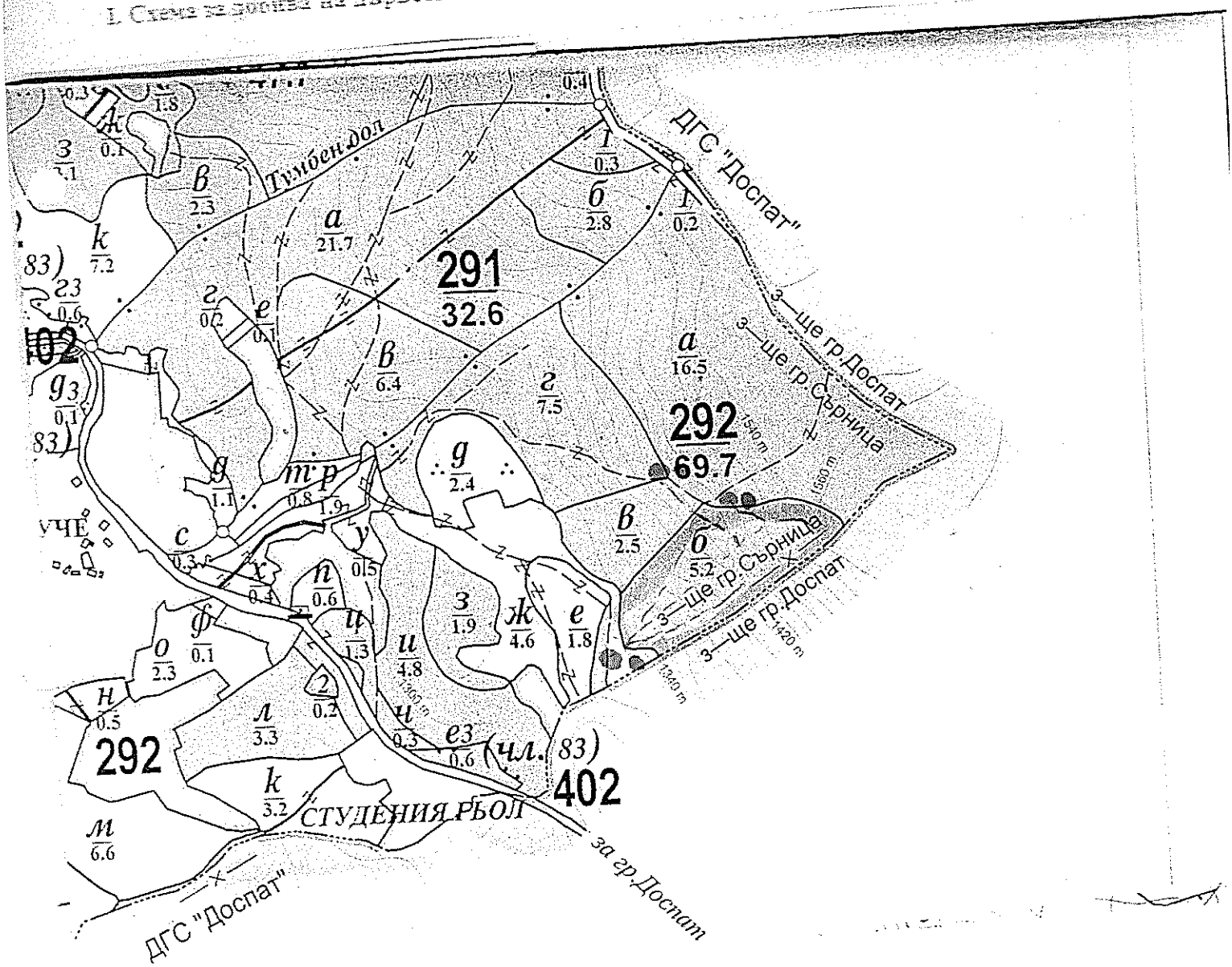

Легенда:

- проектирани коларски вр. извозни пътища
- съществуващи извозни пътища
- съществуващ автомобилен път
- технологична просека
- 2 реализирани не сечени
- проектирани тракторни вр. извозни пътища
- временен склад
- трасе на въжена линия
- проектиран автомобилен път
- ПСМ и отпадъци

На схемата задължително се нанасят контурите на насаждението/имота, съществуващите и проектирани вр горски пътища, технологичните просеки, просеките за въжени линии, извозни пътища, временни складове връзката им със съществуващата автомобилна пътна мрежа.

II. Характеристика на насаждението

1.Вид на сечта ...Постепенно – котловинна.../ интензивност 20...%
Втори вид сеч ...../ интензивност .....%
2.Площ на подотдела ...5,2...ха Размер на сечището...5,2..... ха
3. Състав по план/програма....., действителен.....
5. Запас на 1 ха: с клони...407,5...куб.м/ха , без клони ...364,2...куб. м/ха.
6. Среден наклон на терена ..32°.....градуса.
7. Очакван добив от маркираната дървесина .....лежаща маса, куб.м.

дърв. вид / категория	0.Бр					дърв. вид / категория	0.бр					
едра	147					дребна	—					вър-
средна	1					дърва	57					шина

8.Наличие и характеристика на подраста преди сечта (състав, възраст, средна височина, % на покритие) ...В добро състояние Възр. 20 г. Сред. 1м ..... Покритие 7 .....
9. Средно извозно разстояние ...350...;
10. Други характеристики на насаждението (*токовища, сватбовища, надлесни дървета, сервитути, защитени територии, Натура 2000, защитени видове описани в доклада за гори с висока консервационна стойност, мъртва дървесина, вододайни зони, биологично разнообразие и др.)*
..... ВКС-1, ВКС-2, ВКС-5.....

III. Технологични указания

1. Дървесината в насаждението да се добива при спазване на технологичната схема по т. I
2. Сечта ще се извършва с (моторен трион, ръчно, машини; кастренето на отсечените стъбла се извършва: в сечище, на временен склад) .....Сечта ще се извърши с БМУ, кастренето да се извърши в сечището.....
3. Извозът от сечището до временните складове ще се осъществява с...Животинска тягова сила и СТ.....
на (цели стъбла, дълги/къси секции, сортименти, чипс и др.; с влачене по терена, изцяло натоварени).....
.....Извоза да се извърши чрез влачене по терена на къси сортименти.....
4. Проектирани нови горски автомобилни пътища съгласно Наредба 5 за строителството в горските територии без промяна на предназначението им: дължина .....м. широчина .....м.
5. Изграждане и ремонт на временни извозни горски пътища:
5.1 Тракторни – допустимо разстояние между тях .....м (не по-малко от 40 м), дължина .....м, широчина 4 м.
5.2 Коларски - разстояние между тях.....м (не по-малко от 40 м), дължина .....м, широчина ... м
6. Просеки за въжени линии: ..... бр.
допустимо разстояние между просеките ..... м., дължина ..... м., широчина ..... м.
7. Направа на технологични просеки .....бр.
допустимо разстояние между тях .....м., дължина .....м., широчина ..... м.
8. Изграждане на нови временни складове (бр., площ в ха) .....2 бр.....
.....
9. Мерки за опазване на оставащите на корен дървета, подраста, младиняка и почвата Правилно определяне посоката на повалящо.....
10.Начини за почистване на сечището На купчини извън котлините.....
11. Други указания: Да се заравят с ГСМ на определените места и се изхвърлят отпадъците в чувал.....
Да се изнасят битовите отпадъци от сечището извън горските територии на определените за това места.
12. Всички операции по подготвителните и основните работи да се извършват съгласно изискванията на Правилника за здравословни и безопасни условия на труд в горите и правилата за противопожарна безопасност в горите.

ЗАПОЗНАТ с технологичния план: ...../попълва се след издаването на позволителното за сеч/
Лицето по чл. 108, ал. 2 от ЗГ, на което е издадено позволително за сеч № .....
.....
/ трите имена, подпис, дата - /
№ и дата на удостоверението за упражняване на лесовъдска практика: .....

Изготвил: Сем. лесничей
инж. Мехмед Толумов
/име, фамилия,/ подпис: [подпис]
дата 07.11.21 г.,
№ и дата на удостоверението за упражняване на лесовъдска практика: 2671/23.02.12

Одобрил: [подпис]
инж. Ахмет Кисбаски
име, фамилия,/ подпис: .....
дата: .....г.,
№ и дата на удостоверението за упражняване на лесовъдска практика: .....

ТЕХНОЛОГИЧЕН ПЛАН № 1..

За добив на дървесина от отдел 292 подотдел В
На ТП ДГС/ДЛС Селище /попълва се само за държавни гори/
Община Сърница; Землище Сърница;
имот с (кадастрален идентификатор/КВС) №..... /попълва се само за недържавни гори/

I. Схема за добива на дървесина от насаждението

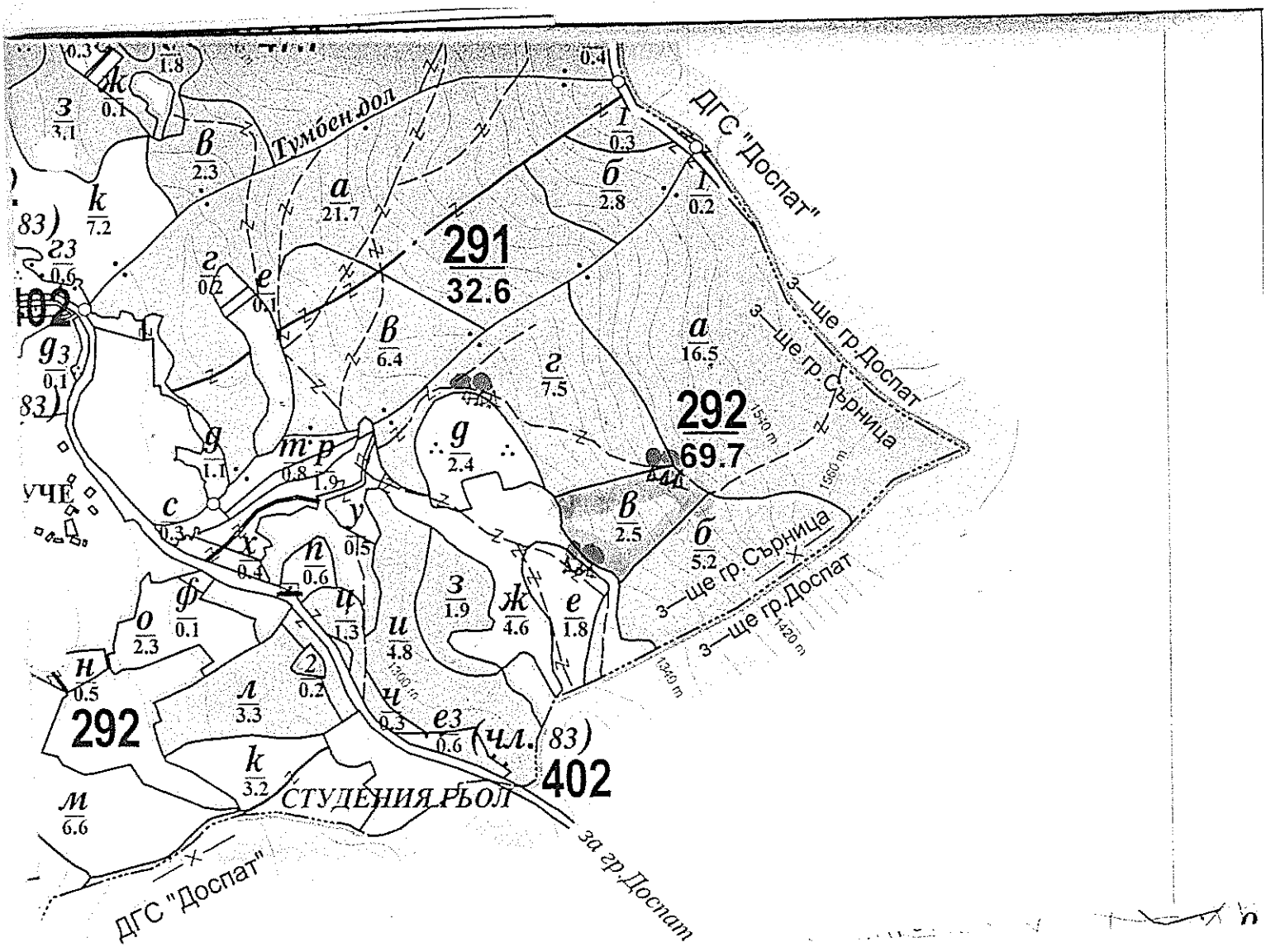

Легенда:

- проектирани коларски вр. извозни пътища
- съществуващи извозни пътища
- съществуващ автомобилен път
- технологична просека
- граници на сечището
- проектирани тракторни вр. извозни пътища
- временен склад
- трасе на въжена линия
- проектиран автомобилен път
- РСМ и отпарвци

На схемата задължително се нанасят контурите на насаждението/имота, съществуващите и проектирани времен горски пътища, технологичните просеки, просеките за въжени линии, извозни пътища, временни складове както връзката им със съществуващата автомобилна пътна мрежа.

II. Характеристика на насаждението

1.Вид на сечта ...Постепенно - котловинно.../ интензивност 80...%
Втори вид сеч ...../ интензивност .....%
2.Площ на подотдела ...2,5....ха Размер на сечището.....2,5..... ха
3. Състав по план/програма....., действителен.....
5. Запас на 1 ха: с клони....270.....куб.м/ха , без клони ...220.....куб. м/ха.
6. Среден наклон на терена ..30.....градуса.
7. Очакван добив от маркираната дървесина .....лежаща маса, куб.м.

първ. вид / категория	8.ФР					първ. вид категория	8.ФР					
едра	81					дребна	—					върш-ина
средна	1					дърва	12					

8.Наличие и характеристика на подраста преди сечта (състав, възраст, средна височина, % на покритие) ...Наличат подр. състав - 20 % ИГЛ.КОТ - 0,1 ..... ЛИЧ-ТОТ - 20 %.....
9. Средно извозно разстояние ...300...;
10. Други характеристики на насаждението (*токовища, сватбовища, надлесни дървета, сервитути, защитени територии, Натура 2000, защитени видове описани в доклада за гори с висока консервационна стойност, мъртва дървесина, вододайни зони, биологично разнообразие и др.)*
.....ВКС-1 / ВКС-2 / ВКС-5.....

III. Технологични указания

1. Дървесината в насаждението да се добива при спазване на технологичната схема по т. I
2. Сечта ще се извършва с (моторен трион, ръчно, машини; кастренето на отсечените стъбла се извършва: в сечище, на временен склад) ...Сечта ще се извърши с БМУ. Кастренето ще се извърши в сечището.....
3. Извозът от сечището до временните складове ще се осъществява с...Животинска теглителна сила и СТ.....
на (цели стъбла, дълги/къси секции, сортименти, чипс и др.; с влачене по терена, изцяло натоварени).....
Извозът ще се извършва на секции. Кастрене ще се извършва ръчно по терена.....
4/ Проектирани нови горски автомобилни пътища съгласно Наредба 5 за строителството в горските територии без промяна на предназначението им: дължина .....м. широчина .....м.
5. Изграждане и ремонт на временни извозни горски пътища:
5.1 Тракторни – допустимо разстояние между тях .....м (не по-малко от 40 м), дължина .....м, широчина 4 м.
5.2 Коларски - разстояние между тях.....м (не по-малко от 40 м), дължина .....м, широчина ... м
6. Просеки за въжени линии: ..... бр.
допустимо разстояние между просеките ..... м., дължина ..... м., широчина ..... м.
7. Направа на технологични просеки .....бр.
допустимо разстояние между тях .....м., дължина .....м., широчина ..... м.
8. Изграждане на нови временни складове (бр., площ в ха) .....3 бр.....
.....
9. Марки за опазване на оставащите на корен дървета, подраста, младиняка и почвата ...Чрез ограничаване посоката на падането.....
10. Начини за почистване на сечището .На изтъкнати места котлите.....
11. Други указания: На не заровени не отрезените, за които няма с ПСМ. Отпадъците да се изхвърлят в чувал.....
Да се изнасят битовите отпадъци от сечището извън горските територии на определените за това места.
12. Всички операции по подготвителните и основните работи да се извършват съгласно изискванията на Правилника за здравословни и безопасни условия на труд в горите и правилата за противопожарна безопасност в горите.

ЗАПОЗНАТ с технологичния план: ...../попълва се след издаването на позволителното за сеч/
Лицето по чл. 108, ал. 2 от ЗГ, на което е издадено позволително за сеч № .....
.....
/ трите имена, подпис, дата - /
№ и дата на удостоверението за упражняване на лесовъдска практика: .....